



CASTILLA Y LEÓN

es vida

# Observatorio del Camping en Castilla y León

## Informe de Situación y Guía de Campings



Asecal

ASOCIACIÓN DE EMPRESARIOS  
DE CAMPING DE CASTILLA Y LEÓN

Editado por



Q10  
GESTIÓN

Gestión e Inversión en campings



Junta de

Con la colaboración de **Castilla y León**

## Objetivos del Observatorio

La creación del **Observatorio del Camping en Castilla y León**, es una antigua aspiración de **ASECAL** (Asociación de Empresarios de Camping de Castilla y León) y tiene por objetivo obtener un conocimiento actualizado, preciso y mensurable de la situación del Camping en la región de Castilla y León en todo momento.

Sus informes estudian y analizan períodos o espacios concretos y el Observatorio actualiza sus datos internos de modo continuo. Así pues, todos sus informes y conclusiones siempre serán una buena referencia de consulta pero estarán sujetos a una actualización periódica y constante.

Otra de las misiones del Observatorio del Camping es mantener al día la información sobre los establecimientos existentes en la región, sus fechas de apertura y sus diversos servicios.

Por tanto, el presente documento se compone de dos partes:

- Informe de Situación actual del Camping en Castilla y León
- Guía de Campings de Castilla y León

Cada una de ellas cuenta con su propia explicación de contenido y su índice.

# Situación actual del Camping en Castilla y León

Febrero 2021

Informe para

El Observatorio del Camping  
en Castilla y León de



|   |    |
|---|----|
| <b>Objetivos</b> .....                                  | 5  |
| <b>Origen y desarrollo del campismo</b> .....           | 6  |
| •En Europa .....  | 8  |
| •En España .....  | 10 |
| <b>Situación actual del camping</b>                     |    |
| •En Europa .....  | 13 |
| •Países Bajos .....                                     | 14 |
| •Reino Unido .....                                      | 17 |
| •Francia .....  | 20 |
| •Alemania .....   | 28 |
| •En España .....  | 33 |
| •En Castilla y León .....                               | 39 |
| <b>Fortalezas y debilidades del sector en la región</b> |    |
| •Ubicación, tamaño, estacionalidad .....                | 44 |
| •Tipología de alojamientos .....                        | 47 |
| •Tipología de clientes .....                            | 51 |
| •Oferta de actividades internas y externas .....        | 53 |
| •Información relevante sobre tendencias en Europa ..... | 54 |
| <b>Acciones y Sugerencias</b> .....                     | 59 |
| <b>Conclusiones</b> .....                               | 61 |

## Objetivos del Informe

En este primer informe, partimos de los **orígenes del campismo en Europa y en España** para después analizar lo que supone este sector y el peso económico que tiene en el continente, en España y en Castilla y León. Los datos estudiados corresponden a los principales operadores y publicaciones especializados del sector en toda Europa, a la Unión Europea, al INE y a los propios registros internos de Asecal y de la Federación Española de Campings (FEEC) a la que pertenece.

Más tarde desglosamos las **ventajas e inconvenientes** que presenta el camping en una región de interior tan diversa y extensa como la nuestra.

A continuación plantearemos las **iniciativas** que consideramos necesarias y aconsejables para apoyar las fortalezas y paliar las debilidades descritas en el punto anterior. Aquí también estableceremos las bases de este Observatorio como una herramienta táctica y estratégica que enfoque con método el análisis periódico de todo lo anterior para poder cumplir su objetivo inicial.

Por supuesto, el presente informe y sus conclusiones se actualizarán con periodicidad.

La actual situación provocada por la pandemia de la Covid19 distorsiona cualquier análisis o conclusión sobre el estado actual de nuestro sector. Está claro para todos que el Turismo está recibiendo un golpe tremendo a todos los niveles y el Camping no es una excepción. Por tanto, **nuestro presente informe tendrá como última referencia el año 2019 para asegurar un análisis real pre-pandémico.** En cualquier caso, el apartado de Conclusiones recogerá lo que hemos observado y aprendido durante 2020.

El fenómeno del camping moderno se ha desarrollado sobre todo en Norteamérica (EEUU y Canadá) y en Europa Occidental. Nuestro Observatorio se centra en nuestro **entorno europeo inmediato.**

La divulgación de este informe a través de cualquier medio queda a criterio del Comité Estratégico de ASECAL

## Origen y desarrollo del campismo

En el imaginario popular se suele asociar este fenómeno con la vida de los nómadas del pasado pero **el campismo** no tiene que ver con la supervivencia sino con el **ocio y el tiempo libre**. Es pues un concepto moderno y muy relacionado con la necesidad actual de escapar y volver al campo.

Como casi siempre sucede, fue antes la demanda que la oferta. En los países con climas más fríos que el nuestro, sus habitantes le dan tradicionalmente una mayor importancia a estar al aire libre. Algo que para nosotros es muy natural y sencillo durante buena parte del año, no es tan fácil en los países más al Norte y por eso aprovechan cualquier oportunidad para disfrutarlo y necesitan productos que les permitan alargar ese contacto con la Naturaleza o disfrutarla también cuando la climatología no acompaña. Fruto de esa necesidad fueron algunos vehículos desarrollados tan temprano como a finales del siglo XIX, tirados por caballos o con motores de vapor, y en los cuales ya se podía itinerar y dormir a cubierto.



## Origen y desarrollo del campismo

**El camping es una afición** común a todas las clases sociales y económicas y a todas las sensibilidades. Por eso hoy encontramos campings que pueden tener sólo 8 parcelas o juntar más de 2.000; enormes campings-resorts junto a la costa con todas las comodidades y servicios o campings confundidos con el bosque en los que cuesta distinguir hasta la Recepción. Y podemos encontrar, en dos parcelas contiguas y en animada conversación, a unos ciclistas con su tienda de 30 euros y a una pareja de jubilados, ex-directivos de una multinacional, alojados en su autocaravana de 150.000 euros. La **amplia variedad y diversidad de clientes** en este sector es difícil de encontrar en otros alojamientos y requiere de establecimientos acordes.

Acompañando todo este desarrollo, una importante red de empresas industriales surte a los campings y a los usuarios de todo lo necesario para su actividad. Fabricantes de tiendas, remolques, caravanas, autocaravanas, bungalows y accesorios. Suministradores de equipamiento de todo tipo para campings que pueden llegar a tener el tamaño de un pueblo mediano. Empresas tecnológicas de última generación que permiten al sector ofrecer todas las comodidades en su parcela o bungalow. Empresas de piscinas, gimnasios, lavanderías, alquiler de coches, animación, hostelería..., los campings son potenciales clientes de todos ellos y contribuyen a un movimiento económico muy dinámico e importante en su zona de influencia.



Foto: Ediciones Peldaño

# Origen y desarrollo del campismo

## En Europa

El primer Club Caravanista Británico se fundó en 1907 con 11 socios, presidido por el Dr. William Gordon-Stables, propietario de la primera autocaravana de la Historia, con la cual recorría su país escribiendo después de jubilarse. Los clubs automovilistas y excursionistas abrieron secciones específicas o se crearon nuevos clubs dedicados al campismo y al caravanismo. Estos clubs tienen una gran importancia en el sector Camping porque se han convertido en **enormes tour-operadores** con gran potencia económica y millones de miembros. Los máximos exponentes actuales son el ANWB holandés, el ADAC alemán y el Caravan & Motorhome Club británico. Entre los tres juntan **más de 10 millones de familias asociadas** que cuentan con publicaciones especializadas, tarjetas de descuento, seguros propios y una gran infraestructura asesora, de acompañamiento y protección para viajar por todo el planeta. Los clubs iniciaron y potenciaron una filosofía de **estrecho contacto con el Medio y de cuidado de la Naturaleza** que dura hasta hoy y se mantiene por los campistas puros mediante el **Decálogo Campista**, que marca la norma de respeto a uno mismo, al entorno y al resto de usuarios. Una auténtica escuela de forma de vida que generaciones enteras aman, practican y procuran transmitir.



Foto: Archivo ANWB



# Origen y desarrollo del campismo

## En Europa

En 1919 empezó a comercializarse en Gran Bretaña la primera caravana pensada para ser remolcada por coches. Y en la década de los 30 las caravanas se popularizaron en los países pioneros del sector, Alemania, Holanda y Gran Bretaña. Debido al estallido de la Segunda Guerra Mundial su uso tuvo un parón pero volvieron a venderse con fuerza a partir de 1950. Este es otro hecho clave, ya que con el coche, la caravana y el creciente poder adquisitivo en esos países, se facilitó el viaje a millones de ciudadanos, tanto en su propio país como en salidas al extranjero.

En línea con toda esta demanda **aparecen los primeros campings en Europa**. Ya en 1925 comenzaron las iniciativas en Holanda y casi al tiempo en Gran Bretaña. Francia y Alemania no tardaron en seguirles. Desde la



**Denig Kampeerwagen**  
f 725.-

Koppel achter uw auto zo'n lichte Denig kampeerwagen en reis op een geheel nieuwe manier! Op elk mooi plekje kunt U uw rollend hotel neerzetten. U opent de deur en 4 heerlijke bedden, in twee gezellige kamers staan gereed. Kosten? Wegenbelasting Fl. 18.- per 3 maanden, geen personeelsbelasting. Geen hotelkosten. Ook te huur. Vraagt prospectus A.

**CARL DENIG**  
BUIJTENSPOORT-UITRUSTINGEN  
WETERINGSCHANS 113-115 AMSTERDAM



Fotos: Archivo ANWB

década de los 50 el crecimiento de campings es imparable y su variedad de tipologías es el reflejo del amplio espectro social que esta actividad aglutina. En los 70 se produce el auténtico “boom” del sector en toda Europa y desde los años 90 comienzan a imponerse nuevos vehículos como las autocaravanas y los campers o furgonetas camperizadas, de modo que los establecimientos tienen que adaptarse asimismo para atender sus necesidades específicas. Y desde finales de siglo, los campings entran a formar parte de la oferta vacacional general gracias a la implantación de bungalows y Mobil-homes que permiten alargar las temporadas y captar clientes ya no exclusivamente campistas.

# Origen y desarrollo del campismo

## En España

En los inicios en España, los pioneros del campismo en el país eran sobretodo familias que con sus tiendas de campaña poblaban los montes y costas españolas desde la primavera hasta el final del período estival durante la década de los 50. Es en estos años cuando comienzan a organizarse también acampadas para los jóvenes, en los que la tienda de campaña de estilo canadiense se populariza enormemente.

Siempre hay emprendedores que perciben antes las necesidades de los usuarios y en el sector español ocurrió lo mismo. Aunque España se incorporó tarde al mundo del camping, ya **en 1949 se abrió en Palamós el camping La Fosca**, que es tenido como el pionero, y al año siguiente el segundo del país se inauguró en Castelldefels. Durante los 50 y 60 siguieron surgiendo aquellos primeros establecimientos, en su mayor parte en Cataluña, que eran al principio simplemente terrenos con espacio para acampar pero poco a poco fueron



dotándose de más servicios a petición de los campistas que los frecuentaban. La industrialización en Europa avanzaba a pasos agigantados, y en España, a lo largo de los años 60, se comienzan a adquirir las primeras tiendas de campaña y caravanas, lo cual comienza a extender la **creación de campings por todo el país.**

Foto: Archivo ANWB

# Origen y desarrollo del campismo

## En España

Ya en aquellos años los empresarios comenzaron a asociarse y en 1951 se creó ASETAT (Asociación Española de Terrenos de Acampada Turística) radicada en Barcelona y con 12 campings iniciales. ASETAT cedió el testigo en 1958 a la ANCE (Asociación Nacional de Campings de España), con sede en Madrid, de la cual nació al llegar la democracia la FEEC y CV (Federación Española de Empresarios de Camping y Ciudades de Vacaciones). La FEEC tuvo desde el principio un papel central para conseguir que la Administración percibiera al sector en su verdadera y gran dimensión turística, económica y dinamizadora de sus zonas de influencia. El sector debe reconocimiento a aquellos primeros directivos y empresarios que pusieron su tiempo para mejorar y ampliar la visibilidad del sector.



Su primer presidente, José María Rosell, y sus sucesivos equipos durante los 25 años de su mandato, plantaron buena semilla y el camping es hoy un pujante sector.

Los 70 y 80 vieron nacer un espectacular número de campings en todas las provincias y se generalizó su uso más allá de las costas y cada vez con mejores servicios. De hecho, los campings españoles comenzaron a estar entre los mejores del continente, un lugar que ya no han abandonado.

Foto: Archivo ANWB

# Origen y desarrollo del campismo

## En España



Foto: Camping Cinco Castaños

Fue muy importante para esta mejora un viaje que organizó en 1978 la recién creada FEEC, que llevó a los empresarios españoles en un viaje de visita a los 10 mejores campings europeos del momento en Alemania, Austria e Italia. El presidente Rosell lo contó en 2005 en un excelente reportaje de la revista **Panorama Camping (Editorial Peldaño)**: “Aquel fue el viaje más caro de nuestra vida porque aquellos empresarios decidimos que **si en esos países lo hacían bien, nosotros íbamos a hacerlo mejor**. Y las inversiones vinieron de inmediato”.

Sin embargo, el campismo entre los españoles tardó en despegar, pues era considerado por muchos como una práctica para personas con bajo poder adquisitivo, además de ese sentimiento “snob” tan nuestro que nos hacía despreciar todo lo que no fuera un hotel de 5 estrellas. Mientras, por ejemplo, **poseer una caravana era signo de distinción y modernidad** entre los europeos.

Por suerte este concepto ha cambiado y poco a poco los españoles vamos viendo el mundo campista como nuestros vecinos. La FEEC ha tenido mucho que ver en este paulatino aumento y en los últimos 20 años ha impulsado muy diversas y exitosas iniciativas para dar a conocer el camping a nuestros compatriotas, contribuyendo a que sea cada vez más popular. Aún queda mucho camino por recorrer pero **la tendencia al alza es clara**.




Foto: Archivo ANWB

# Situación actual del camping

## En Europa

Como información general relevante, los residentes en la UE generaron **más de 420 millones de noches en campings en 2019**. De ellas, 59 fueron en el Reino Unido, 129 en Francia, 55 en Italia, 41 en España, 36 en Alemania y 22 en los Países Bajos (fuente: Eurostat)

A continuación, analizamos **los 4 mercados más potentes del continente** en nuestro sector que son también




Foto: Archivo ANWB

los países emisores que más campistas nos proporcionan. Se trata de los Países Bajos, el Reino Unido, Francia y Alemania.

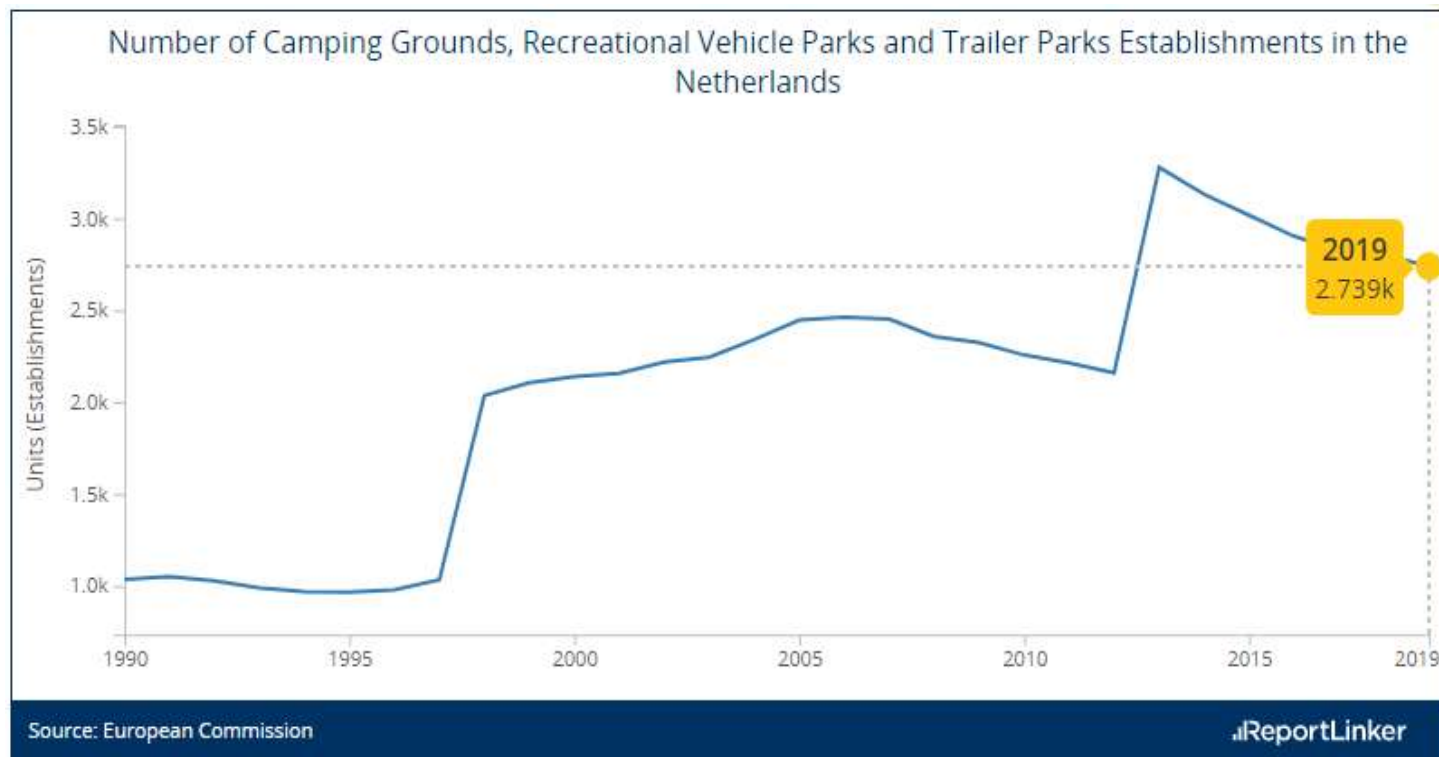
En posteriores informes de este Observatorio, estudiaremos los países competidores de España en cuanto receptores de clientes y las regiones de similares características competidoras de Castilla y León. Entre ellos están Italia y Portugal.

# Situación actual del camping

## Países Bajos

Este es uno de los mayores emisores de clientes hacia todos los demás países en el sector Camping. En España es el segundo, por detrás del Reino Unido, y **en Castilla y León es el primero** también. No es sólo una cuestión de número de clientes sino de frecuencia. Los holandeses utilizan los campings durante todo el año porque sus franjas de edad cubren todo el espectro de uso anual y así como las familias utilizan el verano, los jubilados se benefician de las ventajosas ofertas invernales que hay por todo el continente.

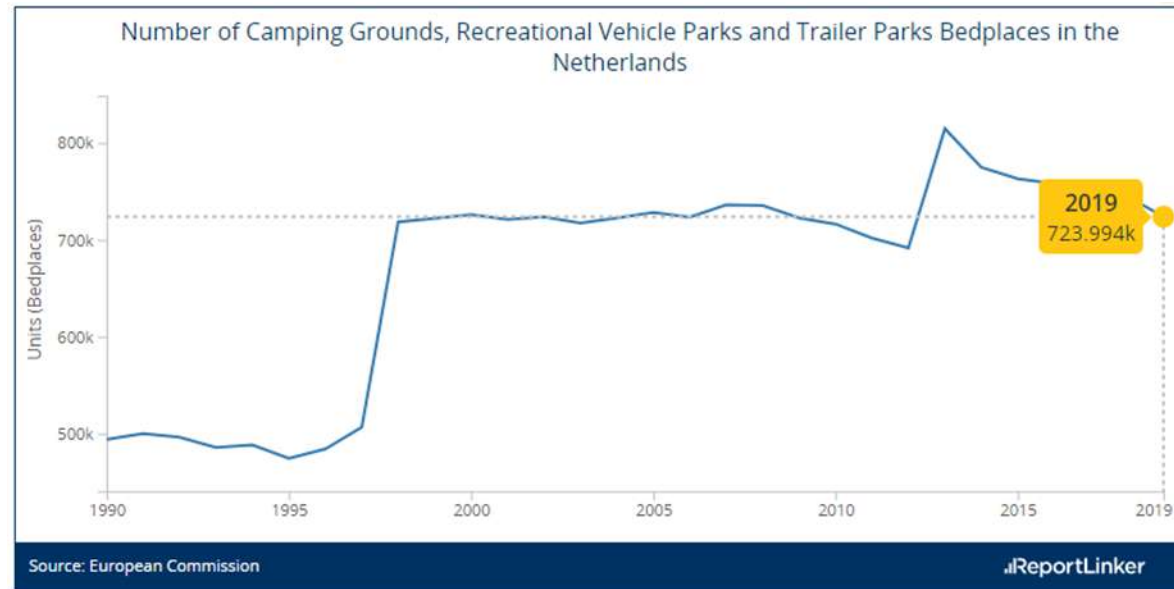
Hay algo **más de 2.700 campings en los Países Bajos**, lo cual es sorprendente dado el pequeño tamaño del país. La afición al camping en esta nación es proverbial. Los campings holandeses se asocian provincialmente pero no operan apenas dentro de cadenas profesionales o franquicias.



# Situación actual del camping

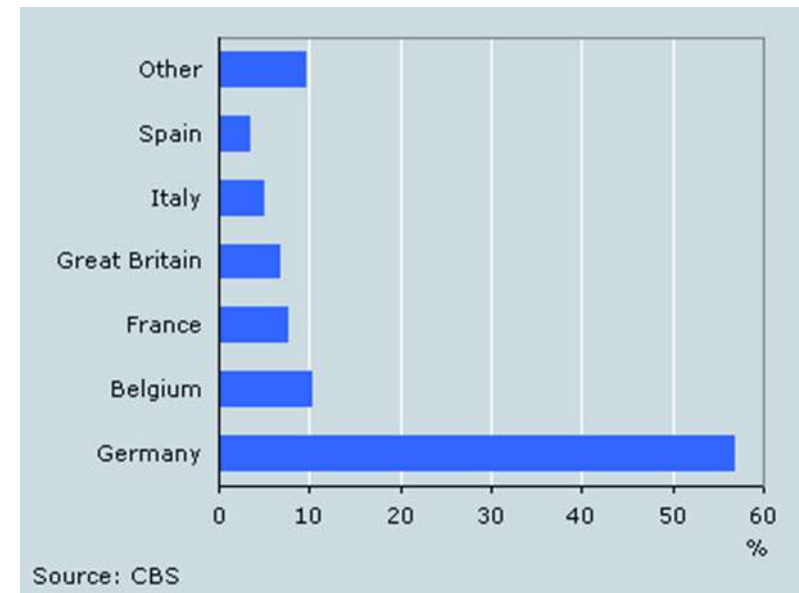
## Países Bajos

Todos esos campings juntan una oferta de alojamiento de casi **724.000 plazas.**



Según la Oficina Holandesa de Estadística (CBS), cada año más de **3,6 millones de personas se alojan en campings holandeses.** El número de huéspedes de camping se ha mantenido prácticamente estable desde el año 2000.

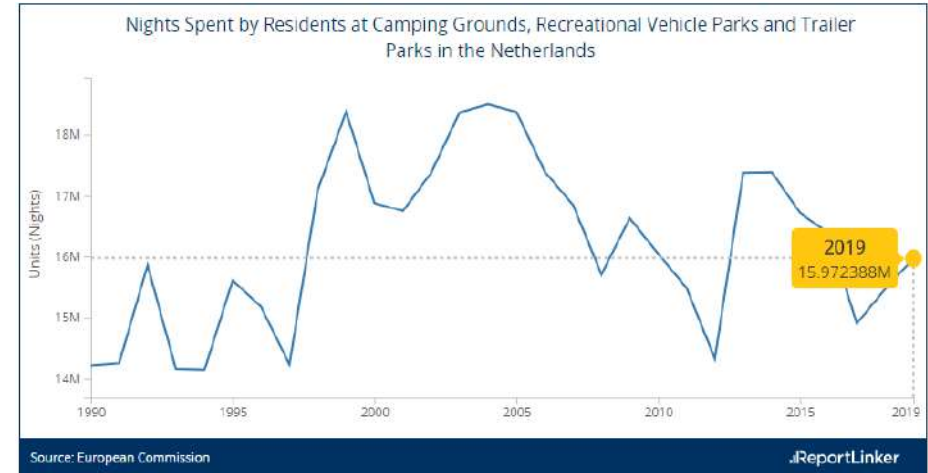
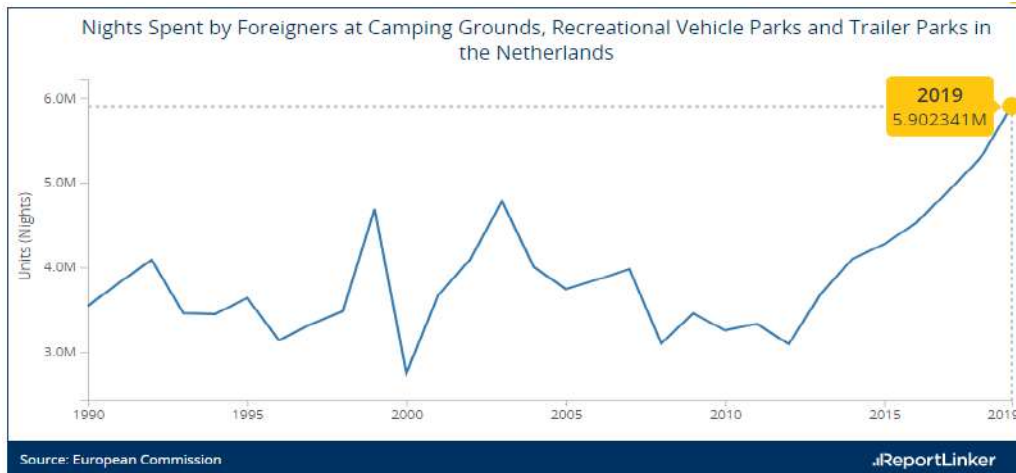
La mayoría de los campistas son holandeses. Su participación se ha mantenido estable durante años, oscilando entre el 74 y el 78 %. Más de la mitad de los huéspedes extranjeros en campings (57 %) proceden de Alemania, seguidos de Bélgica, Francia y el Reino Unido con un 10, 8 y 7 % respectivamente.



# Situación actual del camping

## Países Bajos

El huésped holandés medio pasa **6,5 noches** en un camping. Esta cifra no ha cambiado desde 2000. Los huéspedes de otros países suelen alojarse por un período de 4 a 6 noches. Las pernoctaciones que los clientes generan en los campings neerlandeses superan de largo los **21 millones de noches**, de las cuales el 73% las realizan los propios habitantes del país .



En contraste, los holandeses generaron más de 45 millones de noches en sus viajes al resto de países de la Europa de los 27.





# Situación actual del camping

## Reino Unido

El país británico es el principal mercado emisor de clientes de camping en España. En Castilla y León es el tercero, por detrás de Países Bajos y Francia. Sin embargo, de octubre de cada año a marzo del año siguiente, los británicos son líderes en pernoctaciones tanto en España como en nuestra región. Por eso son tan importantes en nuestros establecimientos que tanto sufren la alta estacionalidad.

Según la información proporcionada por la UKCCA (Asociación de Campings del Reino Unido), en el verano de 2018 había 6.243 campings operando en el Reino Unido, lo que representa 438.076 parcelas y aproximadamente 1.500.000 de plazas disponibles. Al igual que en los Países Bajos, hay una importante afiliación a la asociación nacional pero los campings británicos no trabajan dentro de cadenas profesionales.

Hay cerca de 1 millón de caravanas y autocaravanas en poder de los ciudadanos británicos en la actualidad.

La mayoría de las pernoctaciones en el país (99%) las realizan sus habitantes. Sólo el 1% procedía de fuera del Reino Unido en 2018. En promedio, los visitantes pasaron 4,60 noches por estancia.

Table 4.3: Sizes of the holiday parks/campsites surveyed

| Number                                 | Number of parks responding | Number of parks <sup>24</sup> | Percentage consulted |
|--|----------------------------|-------------------------------|----------------------|
| Very small parks (1-5)                 | 265                        | 3,716                         | 7%                   |
| Small parks (6-50 pitches)             | 162                        | 609                           | 27%                  |
| Medium sized parks (51-100 pitches)    | 121                        | 669                           | 18%                  |
| Large parks (101-250 pitches)          | 142                        | 774                           | 18%                  |
| Very large parks (251 pitches or more) | 97                         | 405                           | 24%                  |
| <b>Total</b>                           | <b>787</b>                 | <b>6,173</b>                  | <b>13%</b>           |

Source: UKCCA, 2018

Figure 5.2: Number of nights stayed per visit



Source: Frontline Holiday Park/Campsite Visitor Survey, 2018

N=7,455

# Situación actual del camping

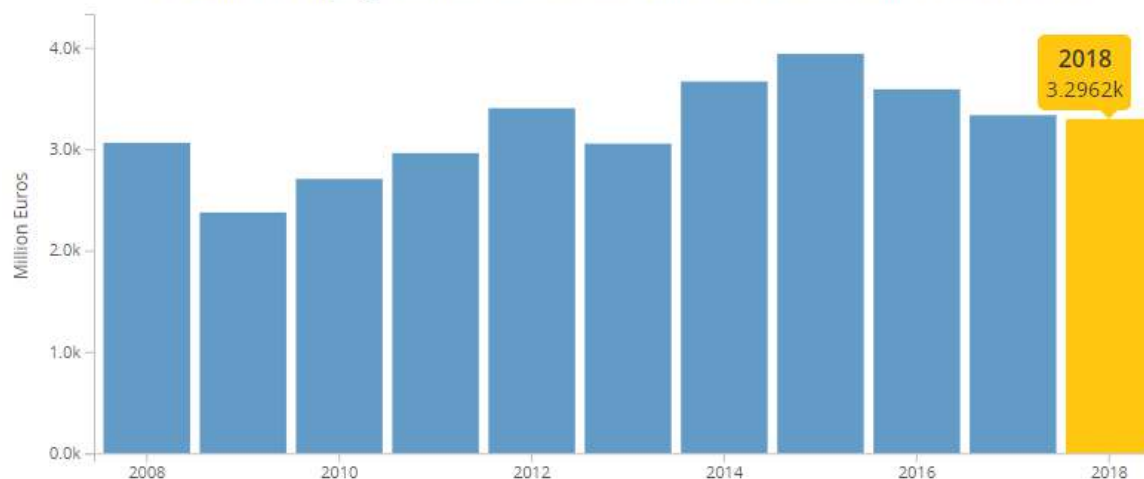
## Reino Unido

Los usuarios de los campings del Reino Unido en 2018 gastaron por encima de 3.000 millones de euros.

En 2019, los residentes de GB pasaron en su propio país unos 55 millones de noches de vacaciones con sus caravanas, tiendas de campaña, glamping y autocaravanas. Esta categoría de alojamiento recibe el 6% más noches que los hoteles / moteles; 23% más que las casas rurales' y 364% más que las casas de huéspedes (bed and breakfast) (Fuente: GBTS)

Al mismo tiempo, realizaron 13,8 millones de viajes de vacaciones a España, 6 millones a Francia, 3,1 millones a Italia y 2,3 millones a Portugal (fuente: IPS). En general, el 51% de los viajes de vacaciones se realizaron en el país y el 49% en el extranjero.

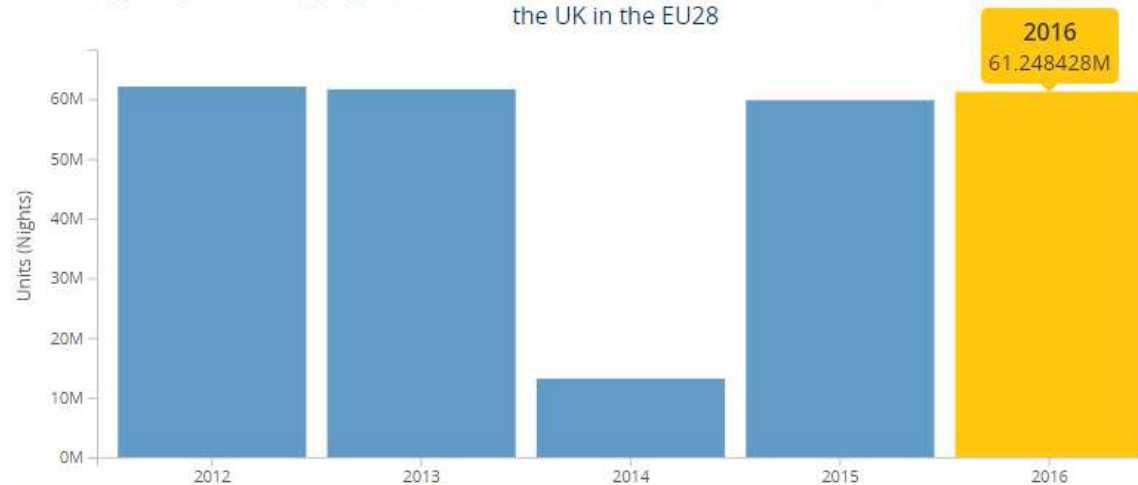
Turnover of Camping Grounds, Recreational Vehicle Parks and Trailer Parks in the UK



Source: European Commission

iReportLinker

Nights Spent at Camping Grounds, Recreational Vehicle Parks and Trailer Parks by Visitors from the UK in the EU28



Source: European Commission

iReportLinker

# Situación actual del camping

## Reino Unido

En 2018, una encuesta pidió a los campings que proporcionaran detalles de sus gastos de capital, gastos operativos, sueldos y salarios para el último año financiero (2017/18). El resultado arrojó un gasto anual medio cercano al millón de libras por camping.

Por supuesto, el aumento del costo de las importaciones debido al Brexit, la incertidumbre sobre si su personal de la UE puede quedarse después del Brexit y las preocupaciones sobre las tarifas comerciales también son problemas importantes para los propietarios de campamentos.

Dicho esto, están muy contentos con la belleza de su entorno natural, que les proporciona una base de clientes leales. Gracias a ellos, en el momento de la encuesta las tasas de ocupación estaban en su punto más alto en agosto, alcanzando el 70%. La tasa de ocupación promedio más baja de acuerdo con estas estadísticas de viajes de camping es en enero, con un 11%.

**Table 4.6: Total expenditure by holiday parks/campsites**

| Area of expenditure      | Total expenditure   | Average park expenditure |
|--------------------------|---------------------|--------------------------|
| Capital expenditure      | £92,417,429         | £263,298                 |
| Operating expenditure    | £95,958,618         | £382,305                 |
| Wages and salaries       | £114,438,011        | £301,947                 |
| <b>Total expenditure</b> | <b>£302,814,058</b> | <b>£947,550</b>          |

Source: Frontline Holiday Park/Campsite Operator Survey, 2018

N=253-383

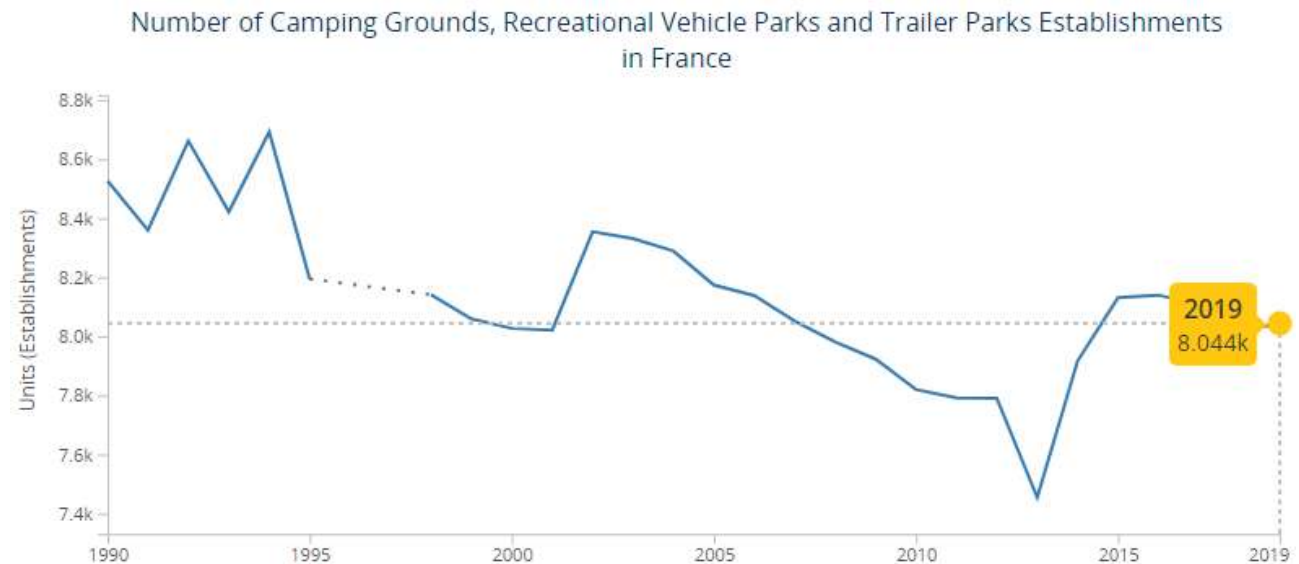
# Situación actual del camping

## Francia

Nuestro vecino del Norte es el tercer país extranjero que más clientes de camping aporta anualmente en España. En Castilla y León es el segundo en el año y el primero en los meses de Julio y Agosto.

Francia es el paraíso del camping europeo y bate al resto de países prácticamente en todos los ratios. Hay más de 8.000 campings repartidos por el hexágono y estos son los que están clasificados como tales. Pero son multitud los establecimientos rurales de todo tipo que cuentan con algunas parcelas para campistas en su terreno.

Todos los campings se integran, por ley, al menos en sus asociaciones provinciales. Pero hay un enorme número de cadenas asociativas comerciales, cadenas profesionales, franquicias y también grandes grupos financieros y hoteleros que desarrollan sus propias cadenas. Esto hace que el sector francés sea muy activo y tremendamente competitivo.



Source: European Commission

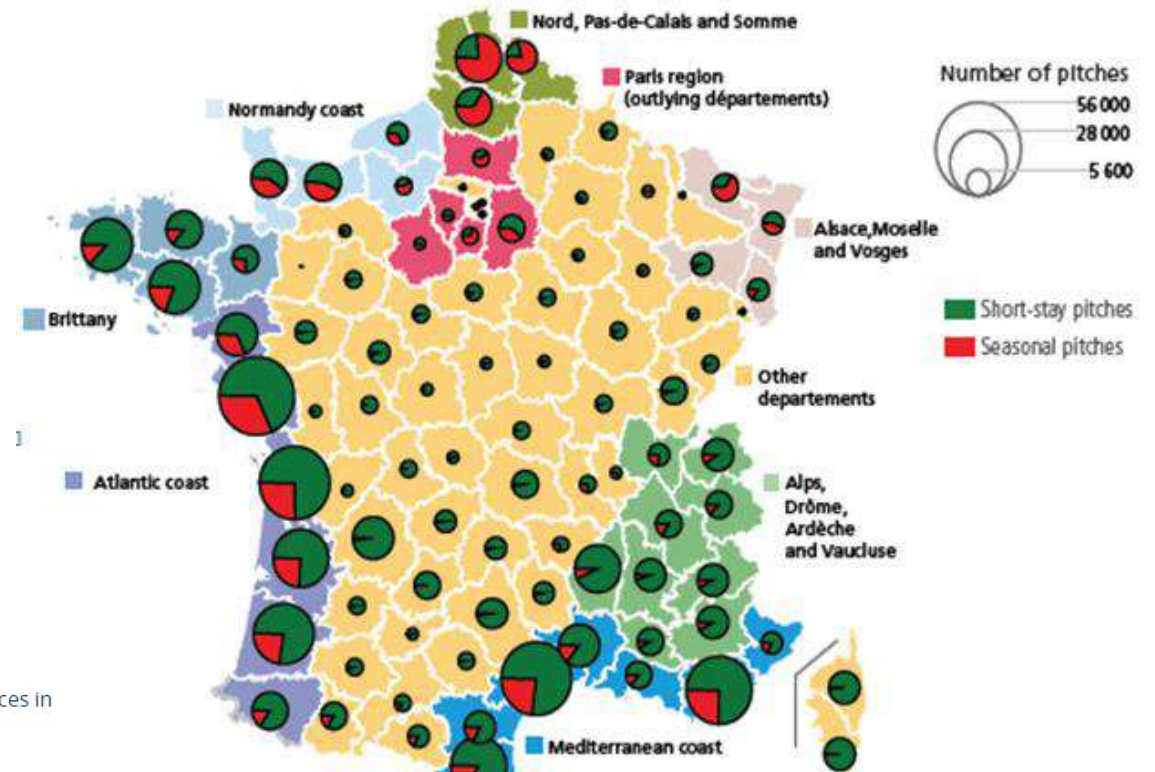
ReportLinker

# Situación actual del camping

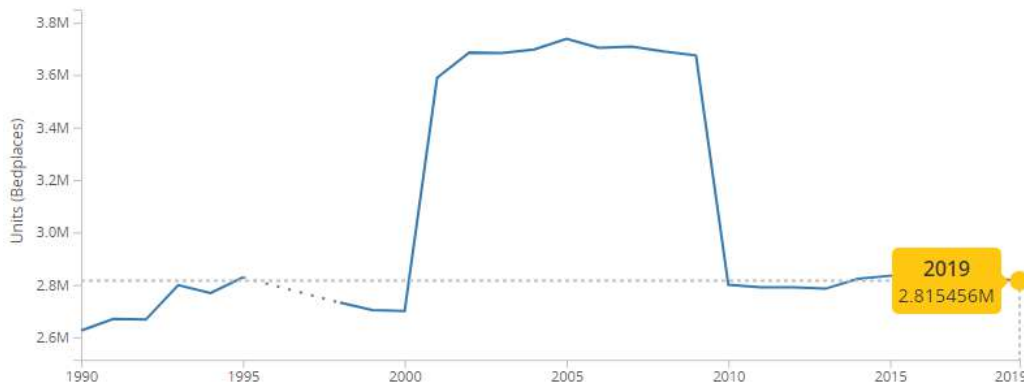
## Francia

En 2017 había aproximadamente 925.500 parcelas en campings en toda la Francia continental. Alrededor de 709.000 parcelas están destinadas a huéspedes de corta estancia, mientras que las 216.500 restantes están reservadas para uso estacional (alquiladas por el mismo inquilino durante todo un año). La investigación en el sector del alojamiento al aire libre tiende a pasar por alto las parcelas de temporada, centrándose en cambio en los huéspedes de estancia corta. Estas parcelas suelen albergar un mobil-home o una caravana que la gente usa como residencia veraniega o para pasar temporadas más largas en un determinado lugar.

Map 1: Short-stay and seasonal pitches at French campsites



Number of Camping Grounds, Recreational Vehicle Parks and Trailer Parks Bedplaces in France



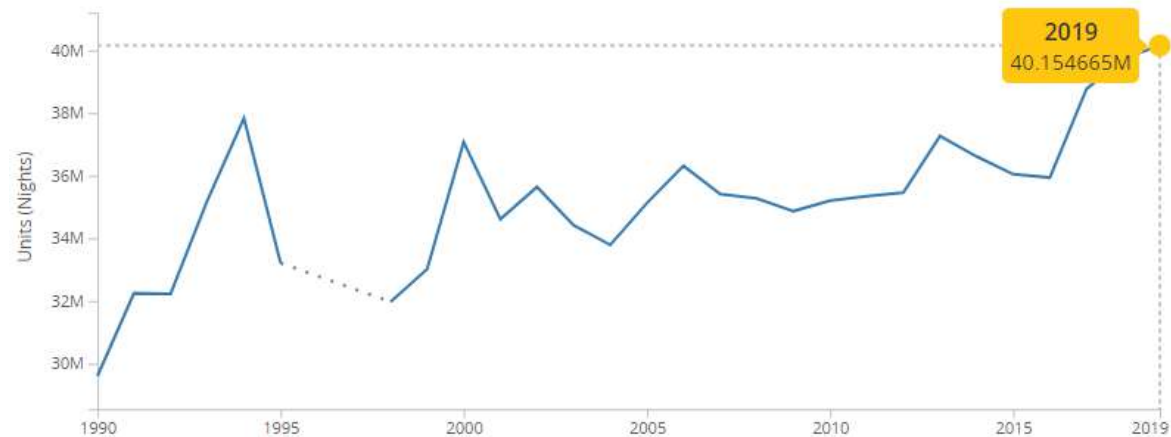
En 2019, todos esos establecimientos ofertaban casi 3 millones de plazas de alojamiento.

# Situación actual del camping

## Francia

Casi 130 millones de pernoctaciones realizaron los campistas en Francia en 2019.

Nights Spent by Foreigners at Camping Grounds, Recreational Vehicle Parks and Trailer Parks in France

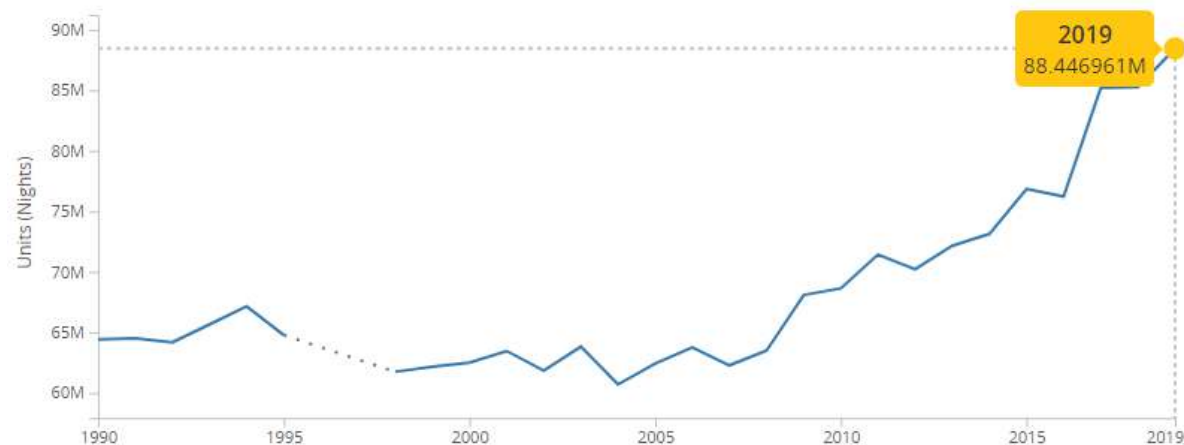


Source: European Commission

ReportLinker

De ellas, la tercera parte fueron pernoctaciones de extranjeros

Nights Spent by Residents at Camping Grounds, Recreational Vehicle Parks and Trailer Parks in France



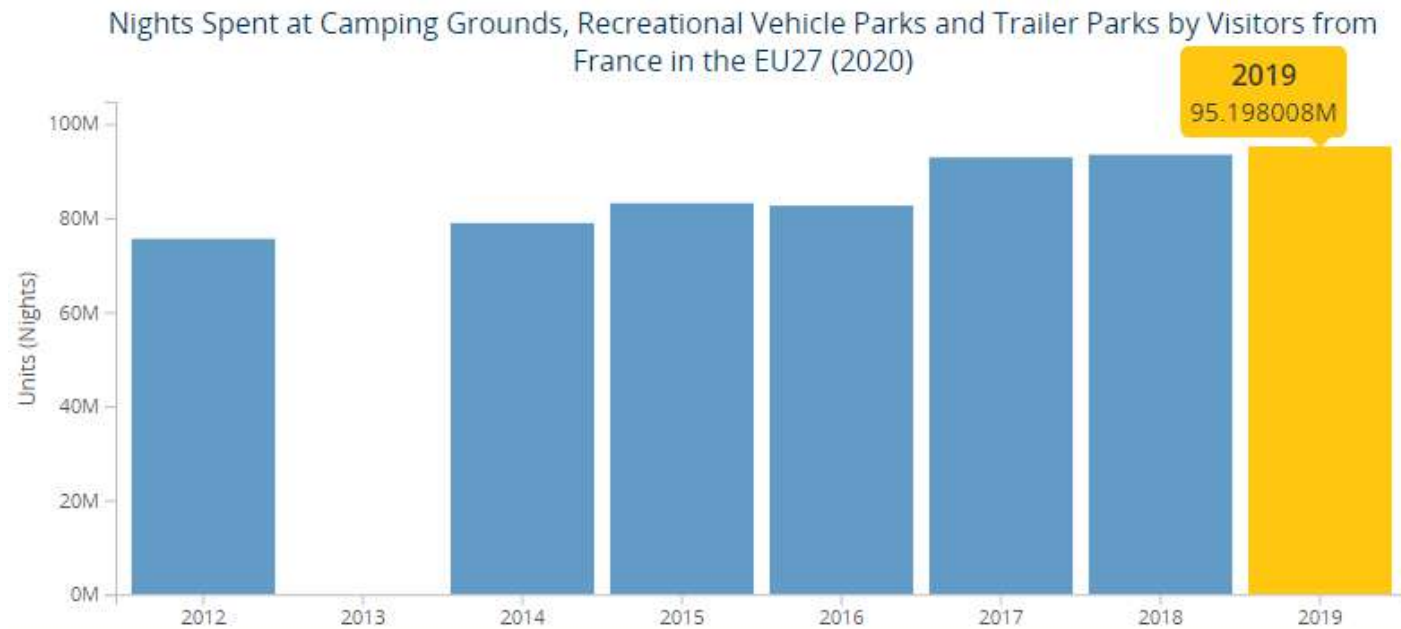
Source: European Commission

ReportLinker

# Situación actual del camping

## Francia

Aparte de en su propio país, los habitantes de nuestro vecino del Norte son los que más noches producen en los países de la UE cada año. Y con diferencia.



Source: European Commission

ReportLinker

# Situación actual del camping

## Francia

### Parcelas para itinerantes versus parcelas de temporada

Este fenómeno se produce en todos los países pero sólo está correctamente diferenciado y medido en el país galo, pese a la importancia que tiene para el adecuado conocimiento de este mercado. Por eso merece aquí un pequeño capítulo.

Aunque no es una regla escrita, el consenso en el sector es que las parcelas de itinerancia son las que están dedicadas a clientes que se alojen menos de 30 días en el camping. Por encima de ese tiempo, una estancia se considera de larga estancia o de temporada y puede llegar a durar todo el año cuanto más al Sur viajemos.

Las estancias de temporada se realizan tanto por los naturales del país como por los extranjeros y pueden ser de muy variados tipos según la región o el país del que se trate y según la tipología de los clientes.

En Francia, **cerca del 25% de las parcelas totales están dedicadas a estancias de temporada** y la inmensa mayoría de esas parcelas está ocupada con mobil-homes (67,5%), caravanas (16,3%) o bungalows (6,6%). Sólo un pequeño porcentaje alberga una tienda u otro tipo de alojamiento no convencional.

**Table 1: Seasonal pitches - location and accommodation type**

| Location                             | Number of seasonal pitches | Accommodation: |             |               |             |               |            |
|--------------------------------------|----------------------------|----------------|-------------|---------------|-------------|---------------|------------|
|                                      |                            | Mobile home    |             | Caravan       |             | Chalet        |            |
|                                      |                            | No.            | %           | No.           | %           | No.           | %          |
| Atlantic coast                       | 71,000                     | 53,300         | 75.1        | 5,700         | 8.0         | 10,400        | 14.6       |
| Nord, Pas-de-Calais and Somme        | 41,100                     | 26,800         | 65.2        | 5,900         | 14.4        | 1,900         | 4.6        |
| Mediterranean coast                  | 34,000                     | 24,900         | 73.2        | 6,300         | 18.5        | 200           | 0.6        |
| Normandy coast                       | 15,900                     | 13,600         | 85.5        | 1,600         | 10.1        | 200           | 1.3        |
| Brittany                             | 11,400                     | 10,400         | 91.2        | 500           | 4.4         | 100           | 0.9        |
| Alps, Drôme, Ardèche and Vaucluse    | 11,000                     | 5,000          | 45.5        | 4,100         | 37.3        | 200           | 1.8        |
| Paris region (outlying départements) | 8,400                      | 2,300          | 27.4        | 2,700         | 32.1        | 300           | 3.6        |
| Alsace, Moselle and Vosges           | 5,800                      | 800            | 13.8        | 4,000         | 69.0        | 100           | 1.7        |
| Other départements                   | 18,000                     | 9,000          | 50.0        | 4,600         | 25.6        | 900           | 5.0        |
| <b>Mainland France</b>               | <b>216,500</b>             | <b>146,100</b> | <b>67.5</b> | <b>35,400</b> | <b>16.3</b> | <b>14,300</b> | <b>6.6</b> |



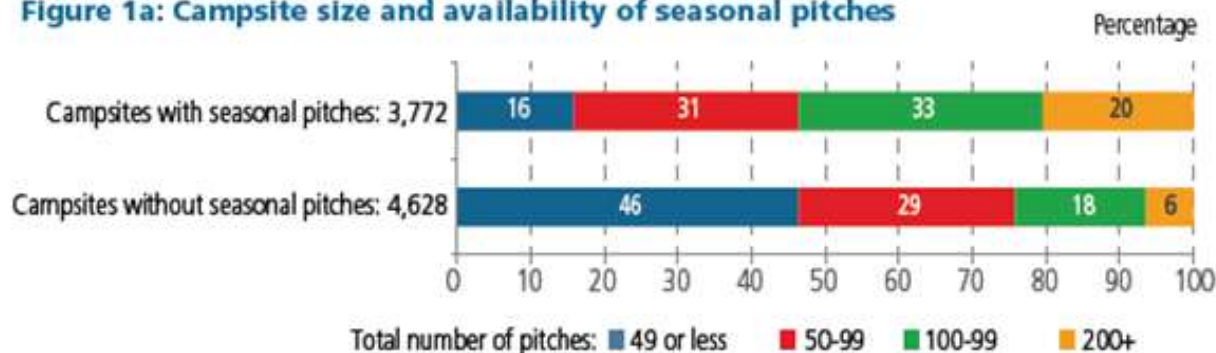
# Situación actual del camping

## Francia

Hay más parcelas estacionales cuanto más grande sea el camping. Hay parcelas de temporada en casi la mitad (45%) de los campings de Francia pero las cifras revelan que es más fácil encontrarlas cuantas más parcelas tenga el camping. Por ejemplo, de los campings que las tienen, el 20% son de más de 200 parcelas mientras que sólo son el 6% los de ese tamaño que no las tienen.

También importa la categoría de los campings. De los que disponen de ellas, el 22% son de 4 o 5 estrellas mientras que sólo suponen el 9% los que no cuentan con este tipo de parcela. Y como se ve en el gráfico de abajo, los campings de la categoría "sin calificación, 1 o 2 estrellas" representan el 43% de los que tienen parcelas de temporada y el 66% de los que no las tienen.

Figure 1a: Campsite size and availability of seasonal pitches



Key: 16% of the 3,772 campsites with seasonal pitches have fewer than 50 pitches in total (seasonal and short-stay combined).  
Source: Insee, open-air accommodation provision at 1 January 2017.

Figure 1b: Campsite rating and availability of seasonal pitches



Key: 35% of the 3,772 campsites with seasonal pitches have a 3-star rating.  
Source: Insee, open-air accommodation provision at 1 January 2017.

# Situación actual del camping

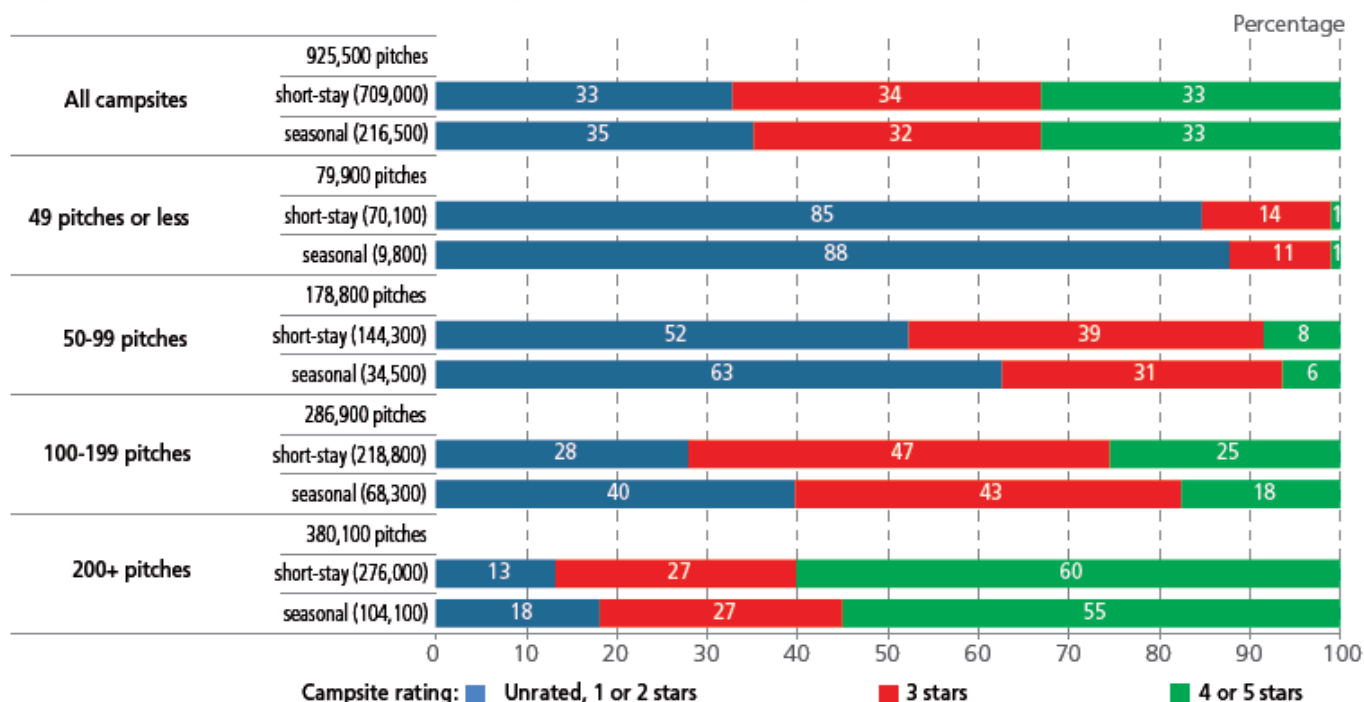
## Francia

Así pues, existe una clara correlación entre estos dos determinantes (tamaño y calificación del camping) y la probabilidad de ofrecer parcelas estacionales. Y esto es así porque es menos probable que los campings pequeños tengan una calificación de 3 estrellas o superior ya que, en virtud de su tamaño, no les es rentable la inversión en las instalaciones que necesitan para lograr calificaciones de estrellas más altas (como una piscina o una guardería).

Los datos también muestran una **correlación entre el tamaño de un camping y su porcentaje de parcelas estacionales**. En los campings con menos de 50 parcelas en total, solo el 12% de las parcelas disponibles son estacionales (9.800 de 79.900).

La proporción aumenta al 19% en los campings con 50-99 parcelas, al 24% en el grupo de 100-199 parcelas y al 27% en los que tienen 200 o más parcelas, que en conjunto representan casi la mitad de todas las parcelas de temporada (104.000 de 216.600).

Figure 2: Seasonal and short-stay pitches by campsite size and rating



Key: 32% of the 216,500 seasonal pitches in mainland France are located at 3-star campsites.

Sources: Insee, open-air accommodation provision at 1 January 2017; DGE, survey on seasonal pitches at campsites, 2017.

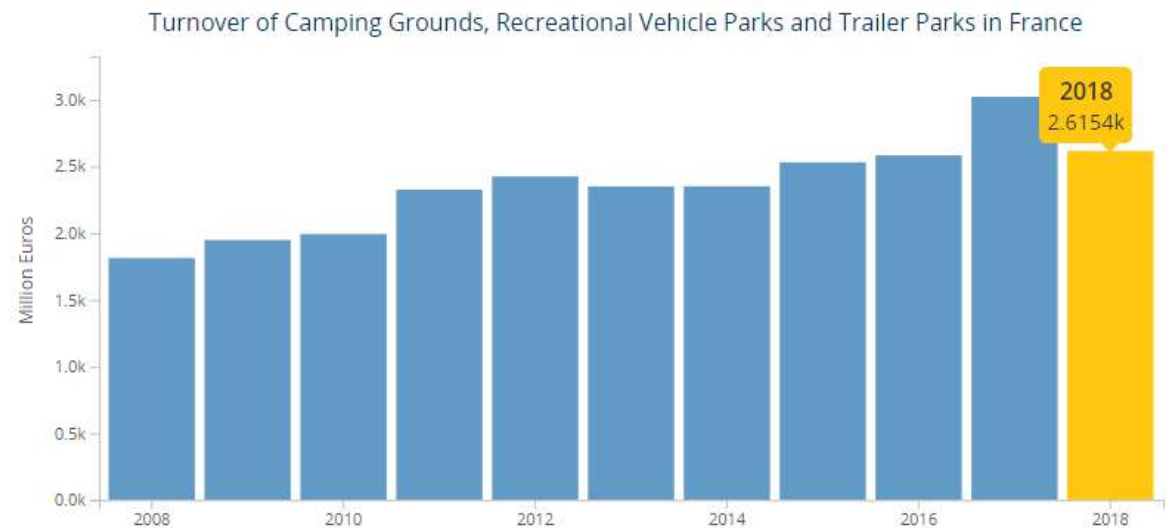
# Situación actual del camping

## Francia

Otro fenómeno que se produce con este tipo de parcelas es la posibilidad de alquilar a terceros y generar ingresos extras tanto para el cliente original como para el camping. En esta modalidad, los campings comercializan determinadas parcelas de temporada a huéspedes de corta duración en nombre del cliente de esa parcela de temporada que en ese tiempo no se va a alojar en ella. Esto es algo que también es común en los apartamentos de costa. Así el cliente cobra los pagos del alquiler de los huéspedes de corta estancia y el camping deduce su comisión. El beneficio de este arreglo es que le da al camping espacio adicional para alquilar a huéspedes de corta estancia, especialmente en temporada alta cuando las parcelas de corta estancia están completamente reservadas.

Según el último dato del que disponemos, en 2016 los clientes generaron alrededor de **39 millones de noches en parcelas de temporada**, lo que supuso el **25% de las pernoctaciones anuales** en campings franceses. Esta cantidad no es desdeñable en absoluto y en Francia es tomada en cuenta para el correcto entendimiento de la motivación de viaje de la cuarta parte de noches en su sector. Hemos desarrollado más en profundidad este capítulo porque creemos que a esta modalidad de alojamiento no se le está otorgando la importancia que ya le están asignando los empresarios de camping franceses. Su impacto en el mayor tamaño y la mayor calidad de los campings es un fenómeno apenas estudiado, importante para el futuro y que destacaremos en nuestras conclusiones.

La facturación conjunta de todo el mercado que hemos descrito, superó los **2.500 millones de euros en 2018**.



Source: European Commission

ReportLinker

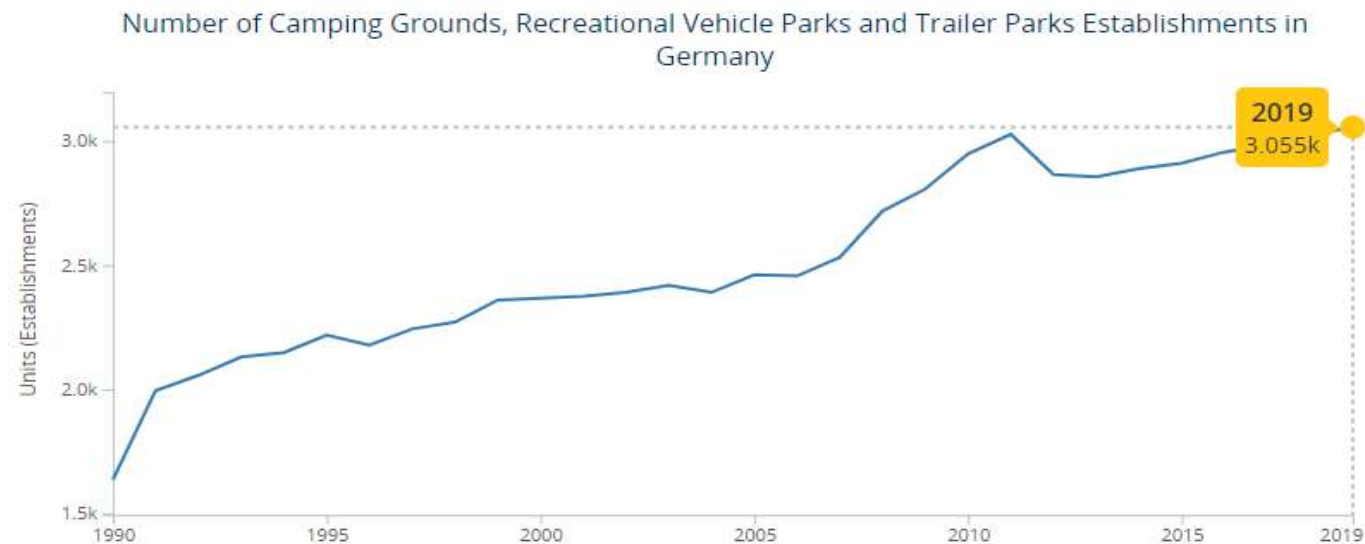
# Situación actual del camping

## Alemania

El **país con mayor población** de los que estudiamos en este informe y el segundo que mayor impacto en pernoctaciones produce en el continente con los desplazamientos de sus habitantes a los campings europeos. También es el que cuenta con las **mayores cifras en venta anual de caravanas y autocaravanas** y sus asociaciones y federaciones de usuarios cuentan a sus socios por varios millones. Si a esto sumamos que **los mayores fabricantes europeos de caravanas y autocaravanas** son alemanes, el resultado es que el total de esta industria supone un impacto cercano a los 15.000 millones de euros anuales en la economía alemana. Una auténtica potencia.

Los campings alemanes tuvieron extraordinarios resultados en 2018 y 2019, marcando un aumento significativo en las pernoctaciones. El turismo de camping siempre ha sido un buen negocio en Alemania pero las cifras representan un aumento del 18% con respecto a hace tres años.

Alemania cuenta en la actualidad con algo más de 3.000 campings.



Source: European Commission

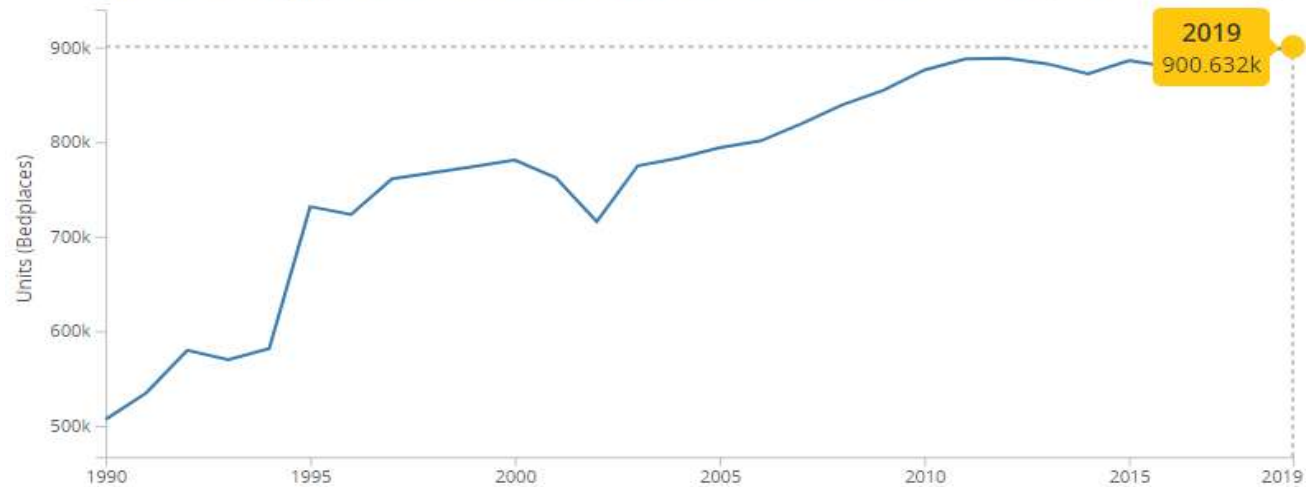
iReportLinker

# Situación actual del camping

## Alemania

Con más de 900.000 plazas de alojamiento

Number of Camping Grounds, Recreational Vehicle Parks and Trailer Parks Bedplaces in Germany

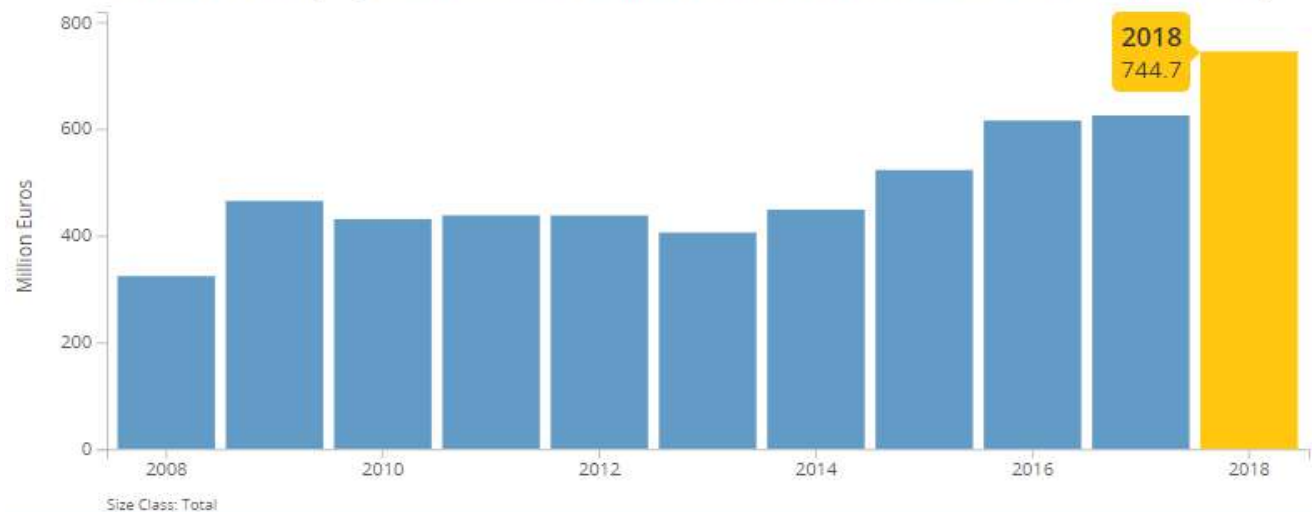


Source: European Commission

ReportLinker

Que facturaron en conjunto por encima de los 700 millones de euros en 2018

Turnover in Camping Grounds, Recreational Vehicle Parks and Trailer Parks Sector in Germany



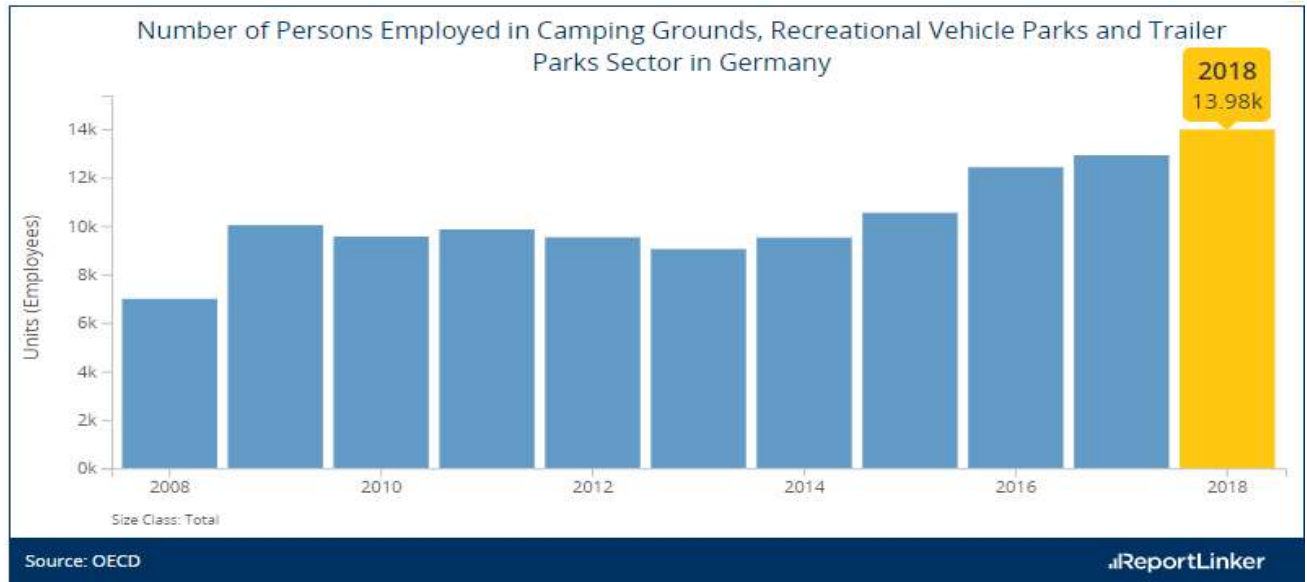
Source: OECD

ReportLinker

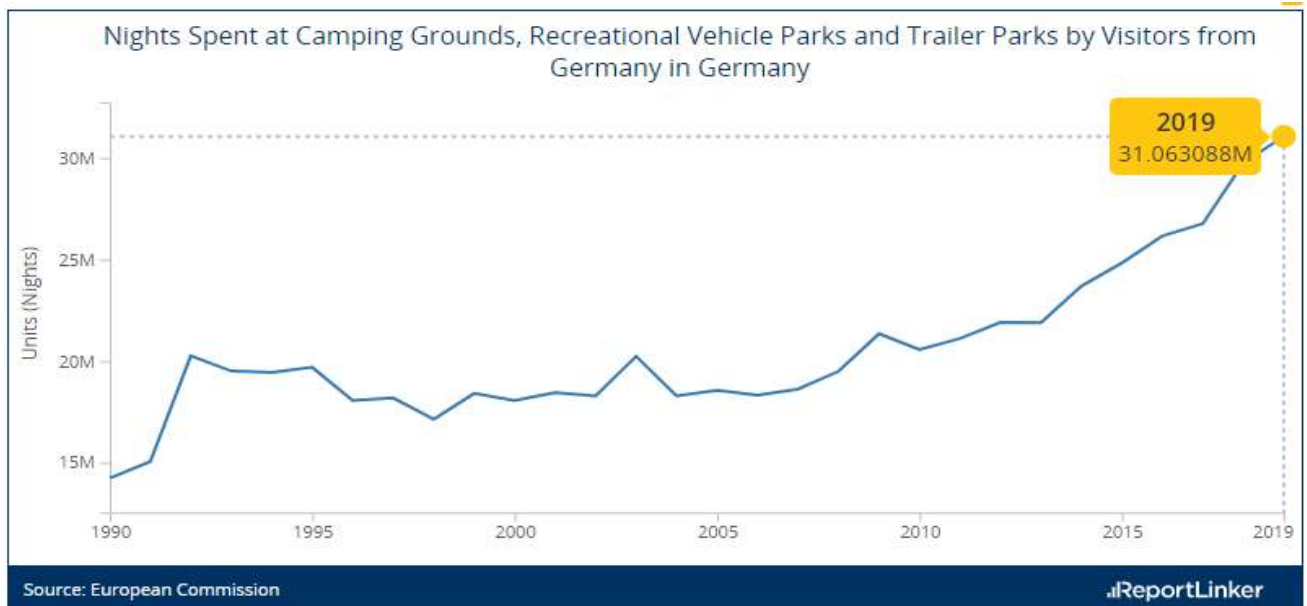
# Situación actual del camping

## Alemania

Y dieron empleo a casi 14.000 personas.



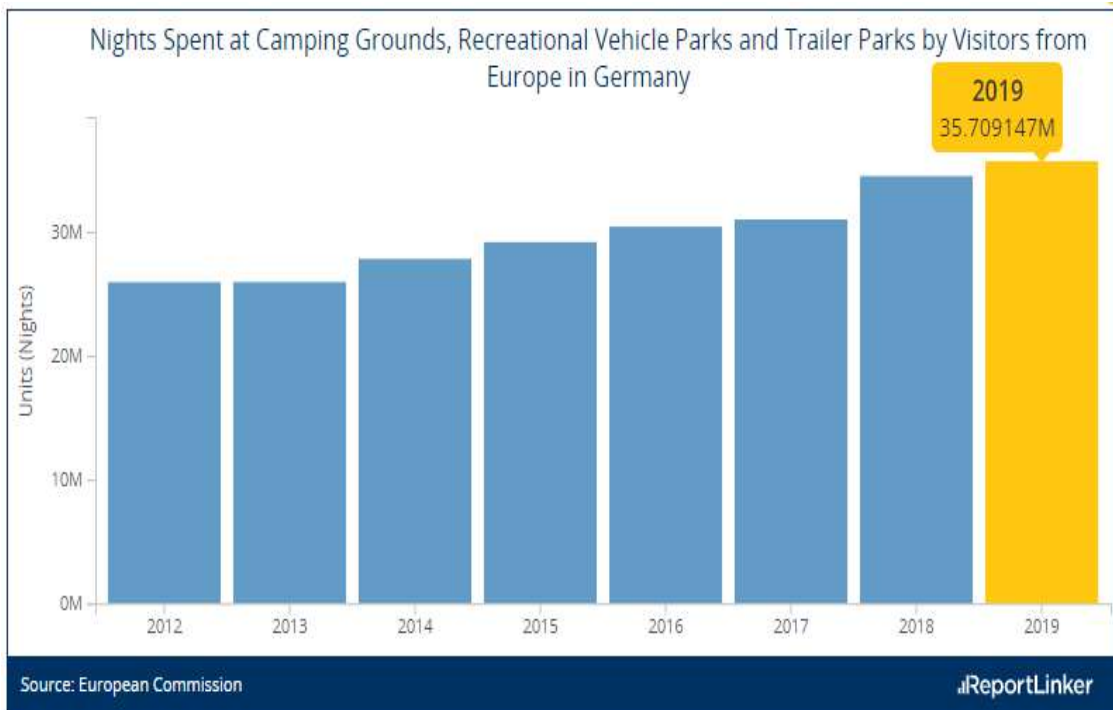
Los alemanes hicieron más de **31 millones de pernoctaciones** en campings de su propio país en 2019



# Situación actual del camping

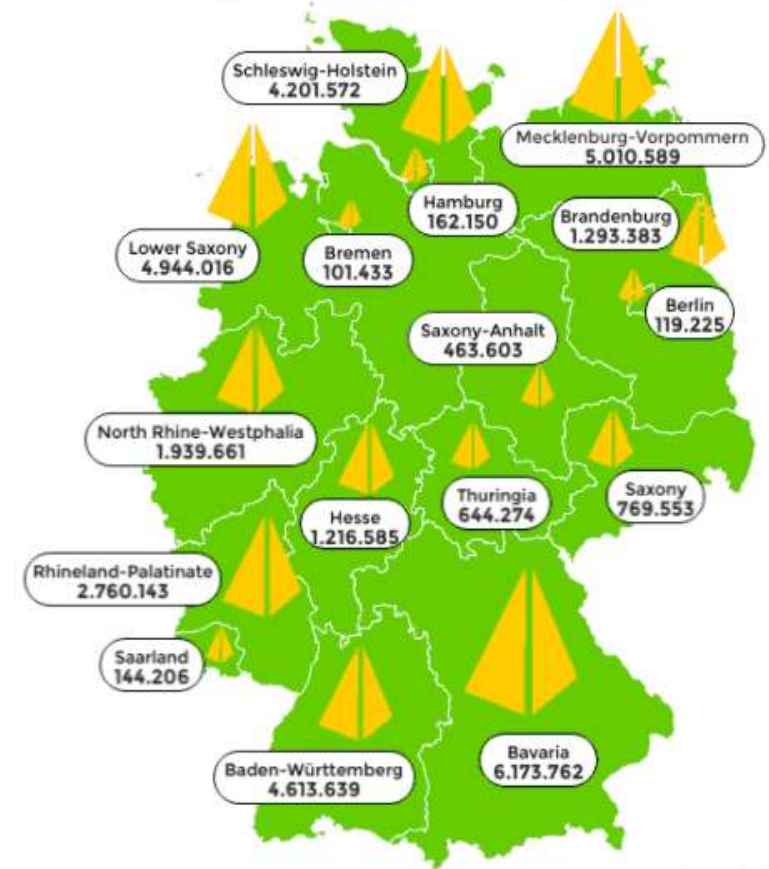
## Alemania

Los campings alemanes recibieron más de **35 millones de pernoctaciones de visitantes extranjeros.**



Este simpático gráfico ilustra bien el reparto regional de pernoctaciones en 2018.

## Overnight Stays on Campsites in 2018



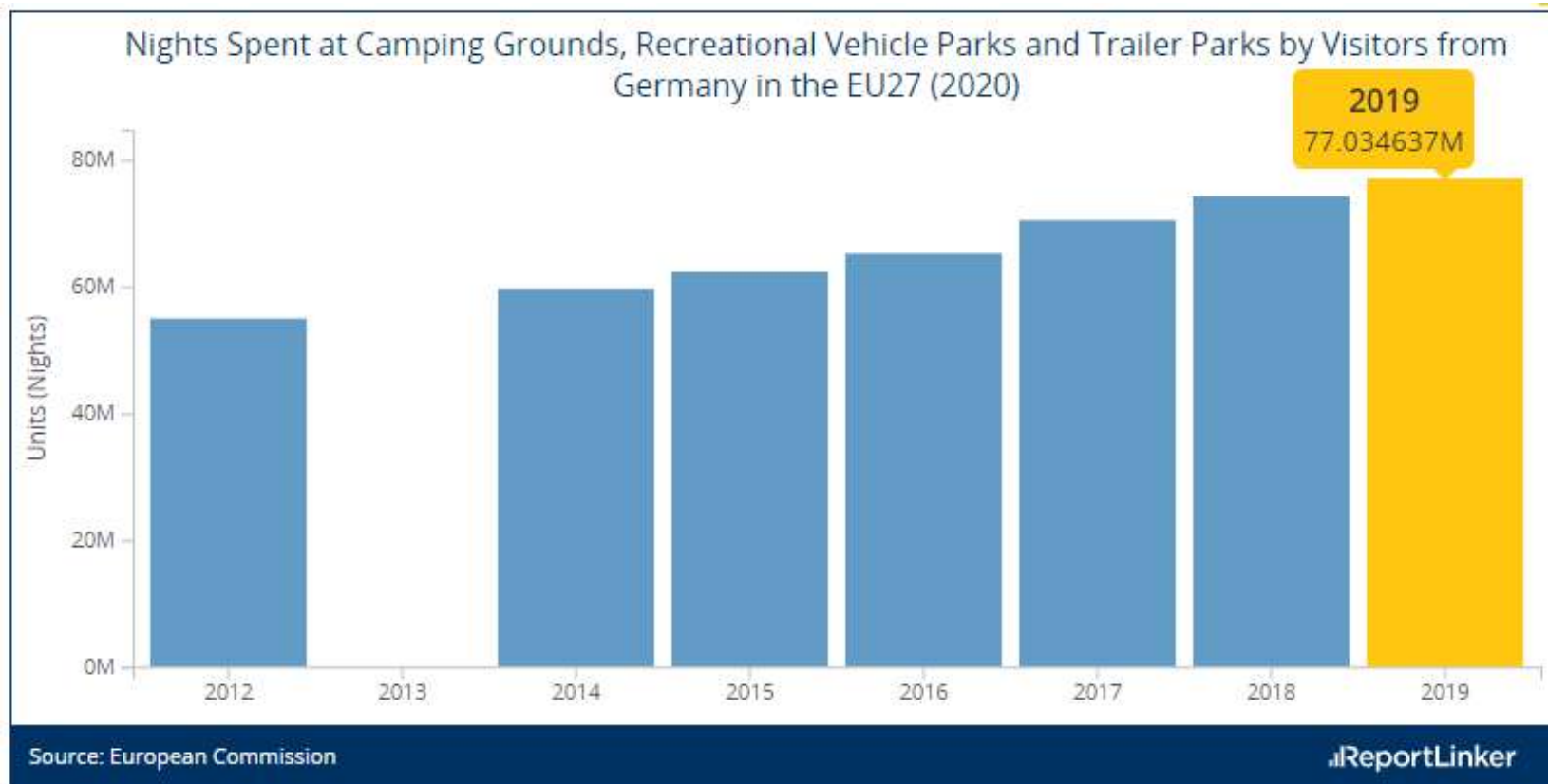
Contracting Authority: Camping.info

Source: Federal Statistical Office of Germany

# Situación actual del camping

## Alemania

Como hemos dicho antes, los alemanes fueron los segundos que más noches aportaron a los campings del continente, en número superior a 77 millones.

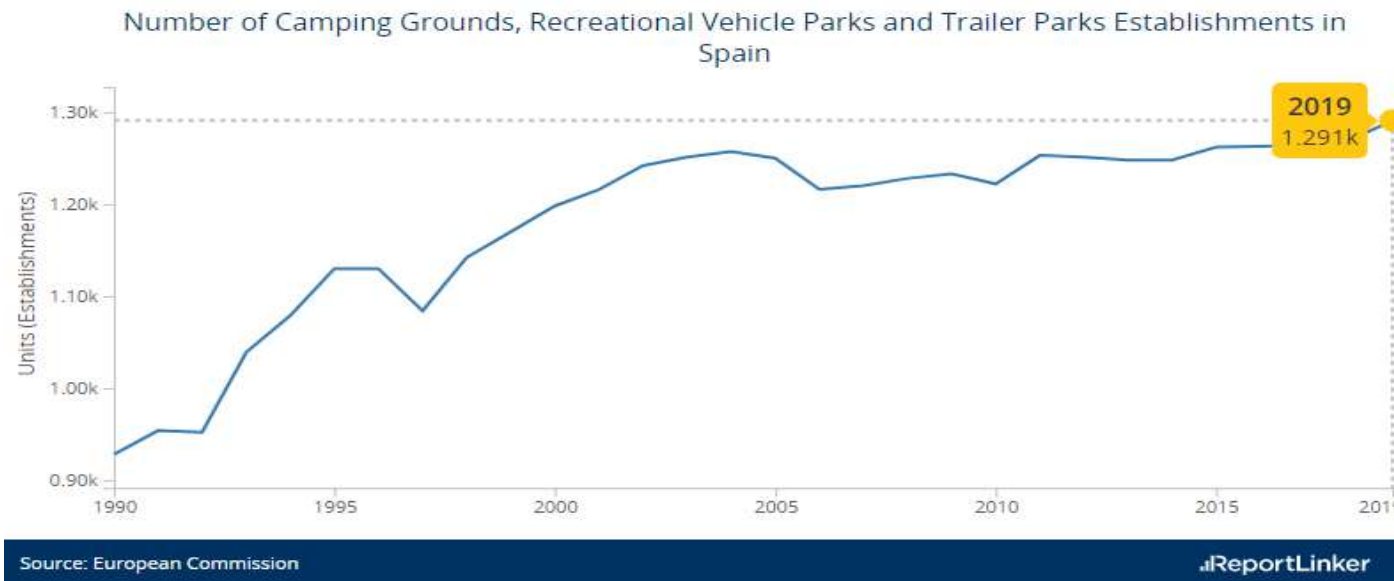




# Situación actual del camping

## En España

En el último gran estudio-encuesta sobre el sector camping, realizado por las publicaciones Camping Profesional y Panorama (ambas pertenecientes a la Editorial Peldaño), se envió un cuestionario de 35 preguntas a los 1.170 campings abiertos en nuestro país para ser contestado por propietarios, directores y gerentes de camping.



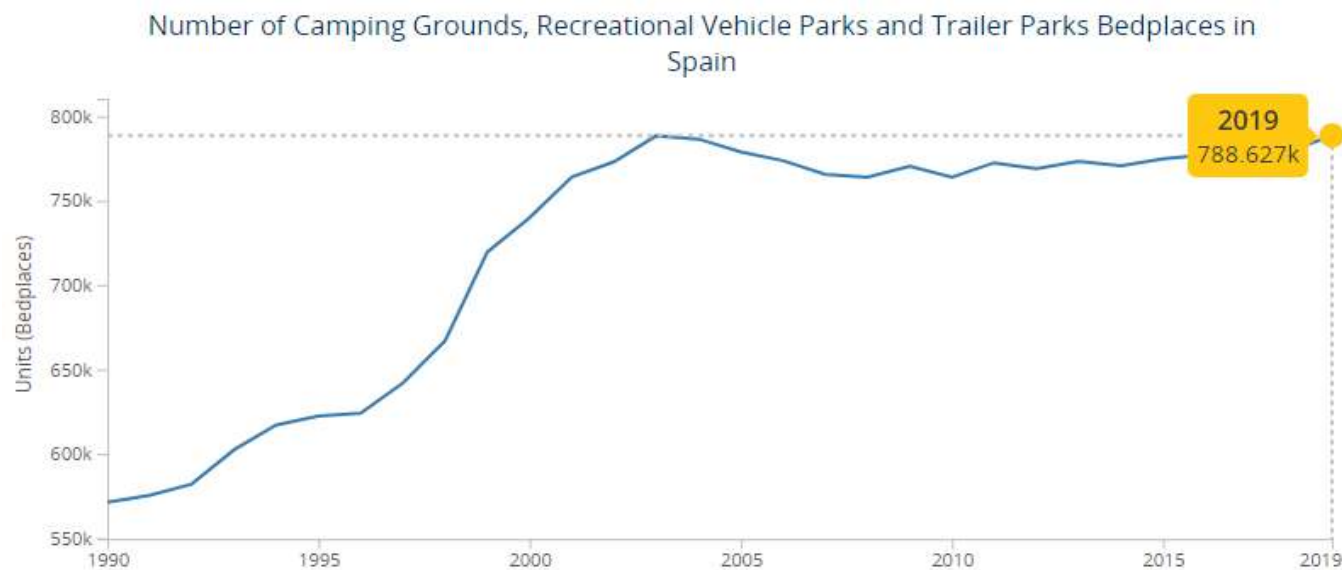
El análisis de dicho cuestionario nos da mucha información, de la cual destacamos lo siguiente:

1. El perfil medio del camping en España es el de un **establecimiento familiar que lleva más de 20 años abierto**, situado en un entorno natural, que trabaja de manera independiente y que apuesta por la inversión en servicios y se abre cada vez más a la tecnología. Se percibe la incorporación de la segunda y tercera generación a la gerencia del establecimiento familiar, ya que el **31 % de las respuestas provenían de profesionales que rondan la treintena** o la superan ligeramente.

# Situación actual del camping

## En España

- De los campings que han contestado a la encuesta, **más de la mitad se sitúan en un entorno de playa** y en destinos frecuentados por el turismo familiar, mientras que el resto se ubican en zonas de interior o de montaña, principalmente en entornos naturales atractivos.
- Los campings se ubican en municipios pequeños** (el 36,80 % están en poblaciones de menos de 2.000 habitantes, y solo el 10,40% en ayuntamientos que superan los 50.000 habitantes) pero en muchos casos, especialmente durante la temporada alta, los campings pueden llegar a duplicar la población de un municipio, por lo que se convierten en activos turísticos de primer orden para cualquier localidad. Es decir, el camping se posiciona como motor económico, social y generador de empleos en el municipio en el que se ubica.
- Por tamaño, **la media se sitúa en 452 parcelas** y es la más alta de Europa, junto con la de los campings italianos. Es cierto que en España hay campings grandes, sobre todo en las costas catalanas y de la Comunidad Valenciana, pero hay otros muchos que no llegan a las 100 parcelas. El número total de plazas de alojamiento se acerca a las 800.000.



Source: European Commission

ReportLinker

# Situación actual del camping

## En España

- Más de la mitad de los empresarios encuestados afirman contar con una **plantilla fija de entre uno y diez trabajadores** (aunque el 12 % de los campings tienen más de 25 trabajadores contratados de continuo), cifras que se incrementan sustancialmente durante los meses de mayor actividad turística. Además, la mayoría de sus trabajadores suele residir en las cercanías del camping.
- Se constata que los campings españoles prefieren trabajar de forma individual. El 88 % de los encuestados trabaja de forma independiente, es decir que no están integrados en ninguna cadena profesional ni franquicia. Buena parte de los campings están integrados en la asociación provincial y/o regional de su zona pero son pocos los que pertenecen a alguna de las escasas cadenas profesionales que operan en nuestro país. La que más campings representa en la actualidad es Campingred, cadena española muy reconocida a nivel europeo.
- La creciente demanda, especialmente en los últimos años, ha hecho que los campings españoles hayan invertido en infraestructuras y equipamientos que no se contemplaban hace sólo 15 años. Por ejemplo, **el 86,67 % de los campings que participaron en el estudio cuenta con bungalows o mobil-homes**, un tipo de alojamiento cada día más solicitado



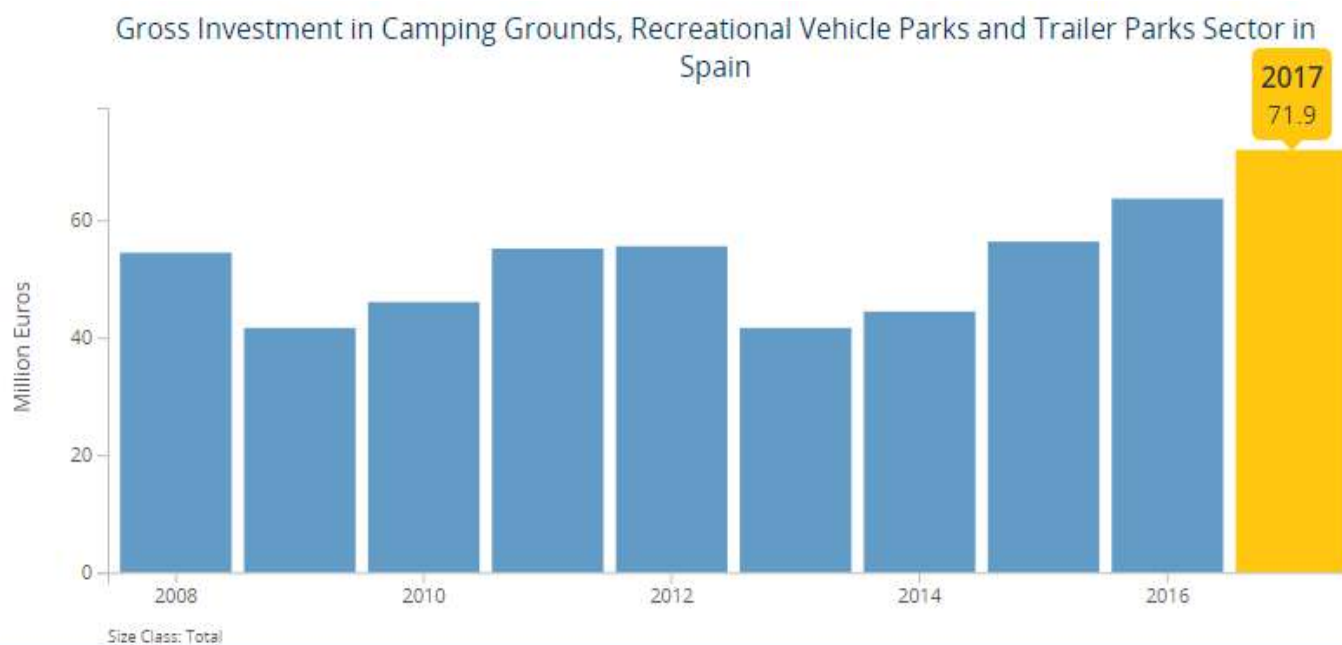
# Situación actual del camping

## En España

Esa inversión es fundamental para que un establecimiento siga siendo competitivo en un momento turístico como el actual. Cerca del 80% de los empresarios encuestados afirma tener previsto invertir para mejorar sus instalaciones en el próximo año (2018). De ellos, el 33,33 % ampliará sus instalaciones; el 29,73 % se decantará por ampliar y mejorar los servicios sanitarios; el 23,42 % instalará nuevos bungalows y un 21,62 % se centrará en la ampliación y mejora de sus instalaciones deportivas. Es decir, más y mejores servicios para atraer y fidelizar al cliente.

**La inversión total superó los 70 millones de euros** en 2017 y, con excepción de Francia, supera a la de los campings de los países de este estudio, en proporción al número de campings de cada país. Las empresas de camping españolas creen en su negocio e invierten en consecuencia.

La mayoría de campings (75,21%) asegura haber aumentado su inversión en tecnología en los últimos años, pero a la vista de los datos se puede decir que aún queda mucho por hacer (hay un 17,09 % de empresarios que admiten no haber invertido en ella) y que el sector del camping en España necesita seguir apostando por la renovación para lograr diferenciarse de sus competidores. La tecnología será clave para mejorar la eficiencia y el servicio, creando experiencias diferenciadas y fidelizando al cliente.



Source: OECD

ReportLinker

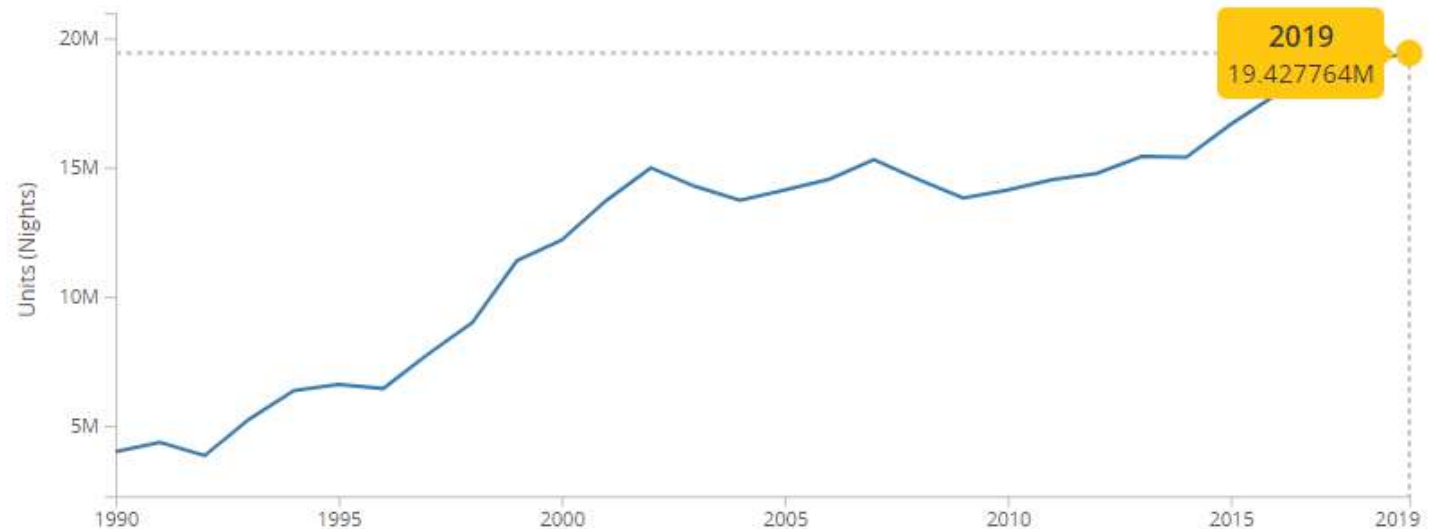
# Situación actual del camping

## En España

8. La **imagen del camping en la sociedad** es uno de los temas en los que inciden la mayoría de los empresarios. Casi la mitad (45,83%) piensa que la imagen es buena y un porcentaje similar cree que es regular, mala o muy mala, principalmente, por desconocimiento (es lo que piensa el 81,36 % de los encuestados), y sólo el 5 % de los encuestados cree que los turistas españoles tienen una muy buena imagen del camping. Por eso, para mejorar esa imagen y buscar nuevos clientes campistas, innovar, comunicar e invertir parecen ser las claves para satisfacer al cliente y conseguir que vuelva. La fidelización se presenta como el principal reto al que se enfrenta el turismo de camping español en la actualidad.

El 48,4% de las más de 40 millones de pernoctaciones en campings las realizaron extranjeros. El **mercado holandés fue el principal mercado emisor**, con el 21,6% del total de pernoctaciones, un 0,9% más que en 2018. Cataluña fue el destino preferido en campings, con más de 17,1 millones de pernoctaciones, un 2,1% más que en 2018. Por su parte, La Rioja alcanzó, en media, el mayor grado de ocupación, con el 66,6% de las parcelas ofertadas.

Nights Spent by Foreigners at Camping Grounds, Recreational Vehicle Parks and Trailer Parks in Spain



Source: European Commission

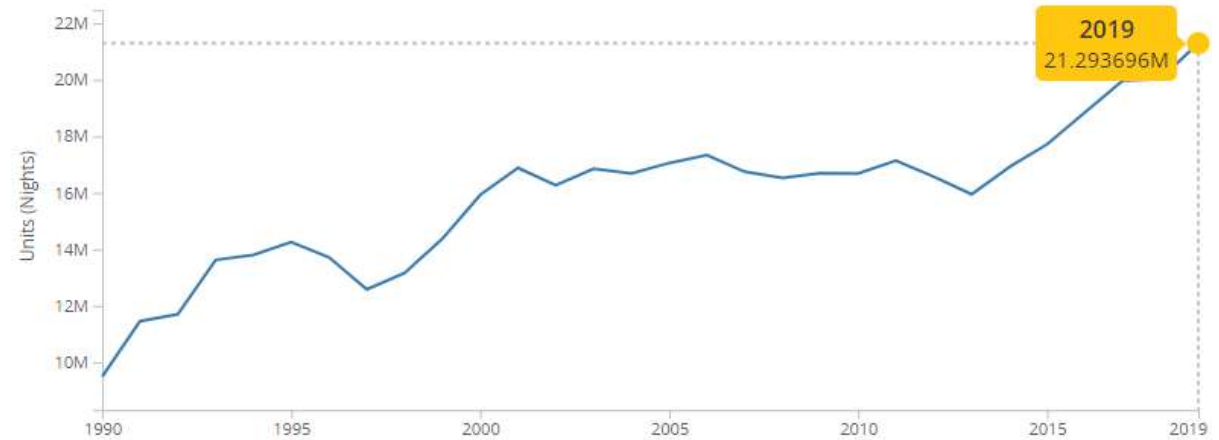
iReportLinker

# Situación actual del camping

## En España

Contra lo que la mayoría podría pensar, las pernoctaciones que **los españoles realizan en su propio país suponen el 52% del total** y superan los 21 millones de noches.

Nights Spent by Residents at Camping Grounds, Recreational Vehicle Parks and Trailer Parks in Spain

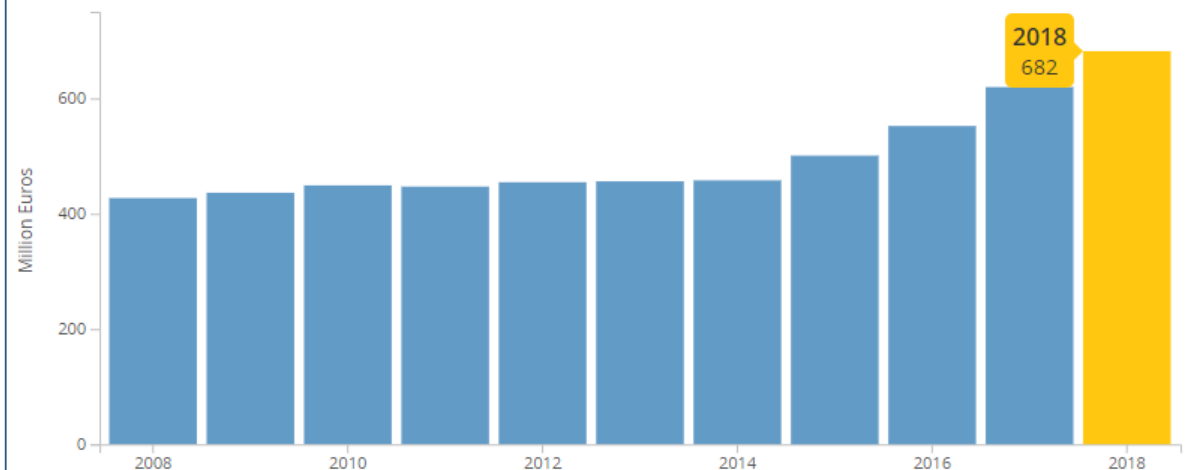


Source: European Commission

ReportLinker

Según la Comisión Europea, la facturación total del sector español en 2018 se acercó a los 700 millones de euros.

Turnover of Camping Grounds, Recreational Vehicle Parks and Trailer Parks in Spain



Source: European Commission

ReportLinker

# Situación actual del camping

## En Castilla y León

Para conocer mejor la situación del sector camping en nuestra extensa región, hemos recopilado datos del INE, del Boletín de Coyuntura Turística, publicado por la Consejería de Cultura y Turismo de Castilla y León. Pocas veces coinciden las cifras de estos dos organismos y no creemos que toda la culpa sea suya sino también de la poca implicación de algunas de las empresas. Por eso nos hemos apoyado también en los archivos históricos de ASECAL, la Asociación de Empresarios de Camping de Castilla y León.

La región cuenta con **117 campings** hasta Diciembre de 2019, según el Boletín de Coyuntura Turística. De ellos, el 21% de 4 estrellas (1ª categoría) y el resto de 3 estrellas (2ª categoría). Entre todos ofertan más de 42.000 plazas de alojamiento.

| EVOLUCIÓN DEL NÚMERO DE ESTABLECIMIENTOS |                |                |               |                |
|--|----------------|----------------|---------------|----------------|
| CATEGORIA                                | DICIEMBRE 2018 | DICIEMBRE 2019 | VARIACIÓN     | DISTRIBUC      |
| 1ª CATEGORIA                             | 24             | 24             | 0,00%         | 20,51%         |
| 2ª CATEGORIA                             | 94             | 93             | -1,06%        | 79,49%         |
| LUJO                                     | 0              | 0              | 0,00%         | 0,00%          |
| <b>TOTAL</b>                             | <b>118</b>     | <b>117</b>     | <b>-0,85%</b> | <b>100,00%</b> |



| EVOLUCIÓN DEL NÚMERO DE PLAZAS |                |                |               |                |
|--------------------------------|----------------|----------------|---------------|----------------|
| CATEGORIA                      | DICIEMBRE 2018 | DICIEMBRE 2019 | VARIACIÓN     | DISTRIBUC      |
| 1ª CATEGORIA                   | 12.319         | 12.327         | 0,06%         | 29,35%         |
| 2ª CATEGORIA                   | 30.059         | 29.680         | -1,26%        | 70,65%         |
| LUJO                           | 0              | 0              | 0,00%         | 0,00%          |
| <b>TOTAL</b>                   | <b>42378</b>   | <b>42007</b>   | <b>-0,88%</b> | <b>100,00%</b> |



# Situación actual del camping

## En Castilla y León

En cuanto a las pernoctaciones, y vistas las diferencias entre algunas cifras, preferimos utilizar las del INE que son más similares a las proporciones que maneja Asecal. Esta última incluye en sus datos porcentajes y aproximaciones de las pernoctaciones provocadas por las parcelas de temporada, de un modo similar al francés, salvando las distancias.

Más de **800.000 noches** en 2019, de las cuales el **75% fueron de clientes nacionales**, con predominio de madrileños, castellano-leoneses y vascos. El resto las realizaron clientes extranjeros que en su mayoría (76%) fueron holandeses, franceses, británicos y alemanes.

| I.N.E.<br>Encuesta de ocupación en campings  |                |
|--|----------------|
| Pernoctaciones de los viajeros por comunidades y ciudades autónomas, país de residencia y meses. |                |
| Unidades: número   |                |
| 2019   | Total          |
| Castilla y León  |                |
| <u>Españoles</u>   | <b>622.933</b> |
| Alemania   | 25.485         |
| Francia  | 42.036         |
| Países Bajos   | 46.840         |
| Reino Unido  | 33.902         |
| <u>Total estos 4 emisores</u>  | <u>148.263</u> |
| <u>Total extranjeros</u>   | <b>193.629</b> |
| <b>Total general</b>   | <b>816.562</b> |



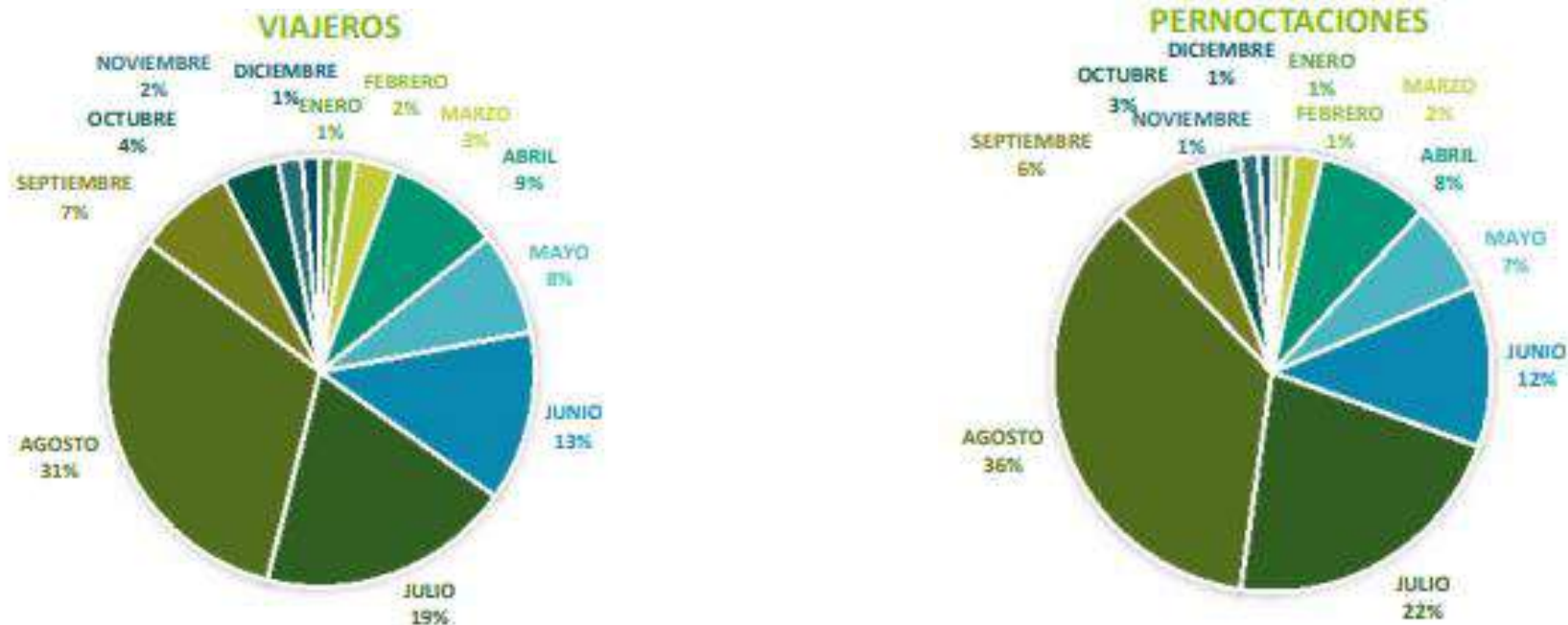
# Situación actual del camping

## En Castilla y León

La **estancia media fue de 2,57 días** frente a los 4,88 de la media española. De hecho, Castilla y León fue la tercera región que menor estancia media registró.

El siguiente gráfico sirve para ilustrar lo comentado más arriba sobre la alta estacionalidad en la región. El **50% de los viajeros llegó en julio y agosto**. Y en esos mismos meses se efectuaron casi **el 60% de las pernoctaciones**.

El gasto de los viajeros en campings se estima que superó los 42 millones de euros en 2019.



### En Castilla y León

Las cifras de ASECAL muestran inversiones dirigidas en su mayoría a las mismas necesidades que hemos expuesto al hablar del mercado español, si bien estos campings conceden especial importancia a la **inversión en bungalows** que les permite reducir la estacionalidad invernal.

La **adecuación tecnológica** también es muy importante, tanto en sistemas de control de accesos y motores de reserva como en fidelización y mejora del contacto con los clientes. La mayoría de los campings realizó inversiones en el invierno de 2019/2020 que por desgracia no han podido casi estrenar. **Asecal** estima esas inversiones de sus asociados por encima de los 2 millones de euros en ese invierno.

Antes de cerrar este capítulo estadístico es preciso remarcar que, para las cifras expuestas, el INE declara haber estudiado los datos recibidos de sólo 48 campings de la región. Siendo las cifras de la Junta de Castilla y León inferiores en bastantes aspectos, nos tememos que el número de campings colaboradores sea similar.

Este hecho habla por sí solo de la poca importancia que algunos establecimientos le otorgan a estas estadísticas, sin olvidar la parte de culpa que también les toca a las Administraciones encargadas de esta labor. Creemos que en la base de este problema está la estructura de los negocios expuesta en los párrafos iniciales, junto con la escasa profesionalidad de determinados gestores y el tamaño de las empresas que también hemos comentado.



Foto: Camping Valleenmedio

# Fortalezas y debilidades del sector en la región

## Ubicación, tamaño, estacionalidad

Si la **alta estacionalidad** es el principal problema de los campings en toda Europa debido a la influencia de la climatología, en las regiones de interior se acentúa y aún más en Castilla y León por su **clima extremo y árido** en la mayor parte de la región.

Esto se evidencia en la muy escasa iniciativa privada que se ha atrevido a construir campings en esta tierra; de hecho, **más del 50% de los 117 campings** que la Junta de Castilla y León tiene registrados **son de titularidad pública** y se explotan en concesión administrativa o directamente por las entidades propietarias, ayuntamientos en su mayoría.

Incluso ASECAL, que asocia a empresarios con el denominador común de mantener una gestión profesional y moderna de sus establecimientos, declara que el 40% de sus asociados gestionan campings de titularidad pública. Así pues, parece que gestionar y llevar a rentabilidad un camping en Castilla y León, es una actividad de muchísimo mérito.

Un sencillo cálculo entre el número de plazas y los campings que muestran los gráficos del apartado anterior, nos da algo más de 350 plazas por camping, es decir alrededor de 100 parcelas de media, lo cual habla de un buen número de **campings pequeños para el tamaño medio habitual** en el sector en España.

Los campings están situados en su mayor parte en el **entorno rural**, muy cerca de lugares de interés turístico por su **entorno natural, monumental o paisajístico**. Con mucha frecuencia radican en **municipios con poca población** y son la mayor o una de las mayores aportaciones de visitantes a ese entorno geográfico, **superando en muchas ocasiones el número de habitantes de la localidad**.

# Fortalezas y debilidades del sector en la región

## Ubicación, tamaño, estacionalidad

En cuanto a las percepciones de las propias empresas, Asecal tiene registrados determinados factores de preocupación muy comunes a todas ellas. Ahora, el primero de todos ellos es la evolución de la pandemia y el enorme riesgo económico que están corriendo. Destacamos el resto de factores a finales de 2019:

1. Todos destacan la **influencia del clima** en la rentabilidad de su negocio.
2. **Falta de personal** capacitado disponible en las cercanías. Y bajando.
3. Cada vez más **competencia ilegal y desleal de los ayuntamientos** cercanos con la apertura de zonas para autocaravanas que no necesitan cumplir los requisitos de apertura de los campings ni están obligadas a cumplir la ingente normativa de todo tipo que han de cumplir los campings.
4. **Excesivos costes en suministros** básicos como la electricidad o los combustibles.
5. **Dificultad para contar con infraestructura telefónica y digital de calidad.** En particular, los anchos de banda son muy deficientes.
6. Los campings más cercanos o localizados dentro de espacios naturales regulados, declaran el habitual impacto negativo de las planificaciones de los parques en sus negocios.
7. Algunos campings mostraban preocupación por la incertidumbre alineada con el Brexit y lo que podría suponer de pérdida de clientes del mercado británico.
8. Hemos notado también unanimidad al señalar a **la Administración como el principal problema** de los campings. Coinciden en la lentitud y la omnipresente burocracia, falta de empatía, mal funcionamiento de los trámites online, exceso de intervencionismo normativo y al tiempo laxitud absoluta en la persecución de la competencia desleal.

# Fortalezas y debilidades del sector en la región

## Ubicación, tamaño, estacionalidad

Al buscar las fortalezas, es curioso que la mayoría de empresarios consultados piensen que las debilidades del sector y las particularidades que hemos comentado más arriba, forman parte al mismo tiempo de las fortalezas con las que cuentan. Su pasión es intentar aprovecharlas al máximo y dar a conocer su camping y su tierra apoyando y difundiendo esa **imagen de autenticidad**, vuelta a los orígenes, buen gusto y calidad de vida que disfrutamos los que vivimos en ella.

Otra cuestión muy bien valorada es la importancia de la última normativa que regula los campings. El Decreto



9/2017, de 15 de junio, esboza de algún modo un primer intento de regulación del mencionado problema de las zonas ilegales de autocaravanas. Sobre todo, los asociados de Asecal demuestran un **buen conocimiento de esa normativa**, de su importancia y saben del enorme trabajo de muchos que realizaron tanto la Asociación como la Dirección General de Turismo para entender las mutuas necesidades y adecuar la legislación a los tiempos actuales. Este primer paso es considerado de mucha importancia.

Foto: Camping El Concurso

### Tipología de alojamientos

En general, y contra la opinión habitual que hemos palpado, creemos que los campings de Castilla y León están **bien dimensionados en tamaño** con arreglo a la demanda actual. Es cierto que hay algunos con un tamaño demasiado grande y curiosamente todos son de titularidad pública. Son errores que no suele cometer la iniciativa privada pero en cualquier caso esto se palía en parte porque tales campings suelen estar concedidos a empresas privadas que aportan una buena



gestión y que en su mayor parte están afiliadas a Asecal. Al elaborar la **Guía de Campings** que acompaña a este informe, hemos analizado también su oferta de servicios y sus características. Hemos medido en particular la presencia digital y constatamos que es bastante irregular. Hay algunos pocos campings muy bien preparados y que usan y aplican lo último en la tecnología dedicada a este punto tan importante. Pero nos preocupa el alto porcentaje de ellos que no cuentan con una página web mínimamente operativa o que incluso sólo muestran la web del ayuntamiento de su localidad. En consecuencia, muy pocos dan la posibilidad al cliente para que compruebe al menos la disponibilidad online y son muchos menos los que tienen toda su oferta online en tiempo real y permiten la reserva directa con pago en el momento.

# Fortalezas y debilidades del sector en la región

## Tipología de alojamientos

En cuanto al uso de redes sociales, algunos están en Facebook pero muy pocos con una página profesional y que se alimente con la periodicidad necesaria. Asecal lo tiene para la promoción de sus asociados y enlaza con las noticias que generan y los agrupa también en una página web pero incluso entre muchos de sus afiliados, éste es un punto importante de mejora. Son escasas las presencias en Instagram o Pinterest.

En cuanto a los servicios ofertados, **la oferta en equipamientos nos parece adecuada** en buena parte de los campings según su categoría. Aparte de los servicios básicos, muchos cuentan con piscina y zonas deportivas y de ocio. No pocos cuentan con restaurantes que cada vez tienen mejor oferta. Es destacable que, con carácter general, los campings están adaptando sus servicios a las **nuevas demandas de los clientes**. Así buena parte

ofertan Wifi al menos en alguna parte del recinto, si bien les falta una cobertura total y la conveniencia de que sea gratuito. El aumento de la instalación de bungalows o mobil-homes sigue siendo una constante en los campings de la región para **combatir la estacionalidad** y también para captar el incremento del segmento de clientes de naturaleza.



Foto: Camping Laciana

## Tipología de alojamientos

En este punto es importante hablar del **apoyo que suponen las asociaciones** para el desarrollo de la actividad del camping, la defensa de sus intereses, la interlocución con la Administración, el asesoramiento y la correcta promoción de los establecimientos. Sólo hay una asociación provincial en funcionamiento, la de Salamanca (AESCAM). Y la única asociación regional es ASECAL, que afilia al 25% de los campings registrados aunque creemos que el porcentaje puede rozar el 50% si sólo contamos los campings que de verdad parecen estar funcionando en la región o al menos contestando y aportando sus estadísticas.



Foto: Camping Riberduero

**Asecal tiene afiliados en todas las provincias**, pertenece a la FEEC (Federación Española de Campings) y al Consejo Regional de Turismo. Representa a sus asociados ante las administraciones, con las cuales mantiene un contacto fluido, y aporta un **perfil alto en la promoción** de sus campings y en el asesoramiento de todo tipo pero en especial en el análisis del mercado y cómo captarlo. También es muy importante la labor de intermediación con proveedores del sector para acercar las novedades a los socios en las mejores condiciones de compra.



# Fortalezas y debilidades del sector en la región

## Tipología de alojamientos



Foto: Archivos ANWB

El Presidente de Asecal forma parte del Comité Ejecutivo de la FEEC y aporta su punto de vista en los debates y en las acciones que se acometen. En particular es muy positiva la **labor que la FEEC realiza** desde hace una década en pro de **mejorar la imagen del camping** como alternativa vacacional entre los españoles. Esto ha logrado **duplicar el número** de españoles que actualmente contemplan esta modalidad de alojamiento para sus vacaciones.

La labor promocional de Asecal es de alto nivel desde hace más de 30 años. En la parte online mantiene una web y un encargado de redes sociales que dan visibilidad a sus campings. Al tiempo les asesora para que mejoren esta parte de su promoción, en la que flojean claramente. La promoción offline es potente,

con edición anual de folletos y **asistencia a ferias** por todo el continente. Para esto último, aprovecha tanto las ferias generales a las que asiste la Junta de Castilla y León como aquellas otras a las que acude la FEEC, sumadas a determinadas ferias especializadas de mucho interés a las que va en solitario.

Otro indicador que conviene apuntar es que **sólo dos campings regionales pertenecen a alguna cadena profesional** o franquicia del sector a nivel nacional.

# Fortalezas y debilidades del sector en la región

## Tipología de clientes

Como en los campings de toda Europa, los tipos de clientes son de una **gran diversidad social y económica** y asimismo en cuanto a su composición familiar o de grupo. El nexo común a todos ellos es su **afición por la vida al aire libre** y por la libertad de movimientos y cambios de destino gracias a la especialización de sus vehículos.



En concreto en nuestra región, está claro que no recibimos turistas de sol y playa sino **visitantes muy interesados por destinos de naturaleza**, por nuestros amplios **espacios abiertos** y la gran **tranquilidad** del

campo y la montaña. Pero también aquellos atraídos por la Historia, la cultura y la cantidad de monumentos y ciudades monumentales que ofrece Castilla y León. No es despreciable la creciente importancia de la gastronomía y el vino en el proceso de decisión del viaje de algunos usuarios. La región ofrece campings en destinos de todos los tipos anteriores y aptos para todos los bolsillos y niveles de exigencia.

# Fortalezas y debilidades del sector en la región

## Tipología de clientes

Todo cambia y también lo hace la sociedad. Y en consecuencia, los clientes tienden a valorar cada vez en mayor grado las **experiencias en escenarios naturales**, el contacto con la autenticidad que resta en el mundo rural o la posibilidad del ejercicio deportivo en la naturaleza. Y valoran crecientemente la **sostenibilidad** en el establecimiento y en su entorno inmediato. Durante el verano, el **turismo familiar** sigue reinando y los campings son muy apreciados por su **oferta de servicios de ocio** y diversión y por la libertad y seguridad que facilitan a los niños.

La entrada de **clientes más jóvenes** y con otros tipos de trabajo e inquietudes, obligan al sector del camping a adaptarse a otras frecuencias de salida, a estancias más cortas y más habituales, a una mayor exigencia de facilidad de acceso a la comunicación digital constante. Su estilo de vida busca más emociones pero también valoran las ofertas de cuidado del cuerpo y puesta en forma, que les importa mucho. Esto ofrece al empresario un abanico de posibles ofertas para desarrollar y tener a disposición de los clientes. Incluso se puede aprovechar la paradoja de esos otros clientes que buscan todo lo contrario y valoran la desconexión digital temporal o vivir una temporada con lo mínimo.

Una vez descritas las tipologías y tendencias, podemos pasar a explorar qué oferta tienen preparada los campings para atenderlas y analizar si es suficiente o si conviene una mayor adaptación.



## Fortalezas y debilidades del sector en la región

### Oferta de actividades internas y externas

El viaje, la escapada, las vacaciones, ya no son el hecho simple de desplazarse y permanecer en un destino durante un tiempo sin más motivo que el simple descanso. Hoy es algo buscado como una experiencia mucho más intensa, emocional y que perdure en el ánimo. El visitante medio pretende sumergirse y participar de lo que le rodea, vivirlo y comprenderlo, ya sea un pueblo, una montaña, un río o toda una comarca. Por eso no basta con que el atractivo turístico esté ahí o que se lo contemos sino que a la empresa le interesa fidelizar al cliente mediante la creación de experiencias completas que pueda ofertarle o cuando menos facilitarle e incitarle a usarlas. En la época del **cliente infiel y cambiante**, cualquier acción que le fidelice y le encariñe es vital.

La realidad es que son **pocos** los campings con experiencias puestas a la **venta digitalmente** para el usuario. En sus webs se muestran cada vez mejor los atractivos de su entorno y en algunas recepciones hay oferta de experiencias de diferentes tipos en sus alrededores. He aquí una gran ventana de mejora en los campings castellano-leoneses. Por fortuna, cada vez se encuentran más empresas de **turismo activo** cerca de los establecimientos; las facilidades para visitar monumentos son mayores y mejor preparadas; el **enoturismo** se extiende entre las empresas vinícolas; los espacios naturales ofrecen zonas visitables y centros de interpretación; y las **agencias de viaje** de la Comunidad comienzan a entender la importancia de crear paquetes turísticos adecuados para clientes individuales o grupos mucho **menos numerosos** que antes.

Juntando todo lo anterior, los campings de la región deben potenciar **la parte emocional** de la estancia de sus clientes y construir una **oferta de actividades, interna y externa**, que haga inolvidable su visita. Que fidelice a los clientes y les convierta en **prescriptores activos** y entusiasmados de ese camping y de su oferta.

# Fortalezas y debilidades del sector en la región

## Información relevante sobre tendencias en Europa

Hemos incluido este punto concreto para estudiar más en profundidad el momento pandémico actual y aportar **datos que ayuden al sector a reflexionar** y a estar preparado para la progresiva vuelta a la normalidad que tarde o temprano ha de producirse. Conocemos en profundidad, y sufrimos también, las desastrosas consecuencias de la pandemia. Nuestra capacidad de análisis y conocimiento del sector, que no es pequeña, no alcanza aún a vislumbrar **cuándo se producirá una recuperación** ni su rapidez ni si en algún momento volverá a ser como antes. Pero lo que podemos hacer es transmitir la información que tenemos sobre las **tendencias e intenciones del mercado europeo** de cara a esa recuperación.

La ETC (Comisión Europea del Viaje), participada por la Unión Europea, publica cada cuatrimestre una serie de encuestas que permiten palpar las sensaciones en los potenciales clientes cuando se les pregunta sobre su **intención para cuando puedan viajar**. De la última de ellas, publicada recientemente en enero de 2021, hemos extractado lo que nos parece más relevante para los campings de Castilla y León. Hemos resumido lo más posible:

El **46% de los europeos piensa viajar** como antes de la pandemia si hay vacuna. El 40% de estos piensa visitar otro país europeo y de ellos, los que mantienen su intención de seguir **viniendo a España se acercan al 60%**.

### Top 5 markets most likely to resume travel when a COVID-19 vaccine/ treatment is found



# Fortalezas y debilidades del sector en la región

## Información relevante sobre tendencias en Europa

Los españoles aún se muestran como los más indecisos de toda Europa sobre qué hacer cuando puedan salir de nuevo. Pero es interesante saber que, en todos los casos, ronda el **50%** los que tienen intención de **quedarse en España**.

Top 5 markets which are most likely to travel by plane in the next 6 months

 Spain  
67.2%

 UK  
63.2% ▼ 10%

 Italy  
62.7%

 France  
61.1%

 Poland  
50.1%

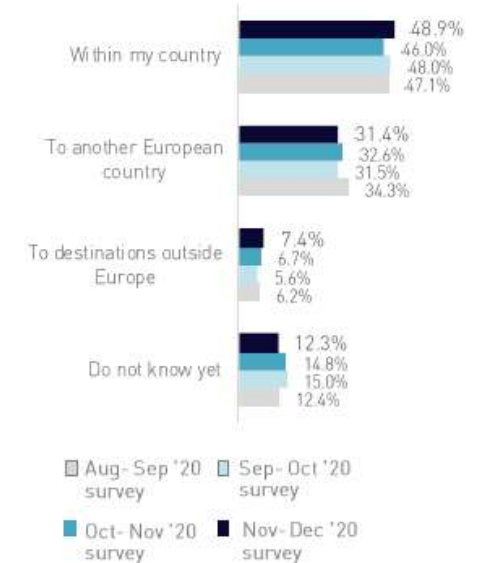


When will Spaniards travel?



For specific dates please refer to [slide 10](#)

Where will Spaniards travel within the next 6 months?

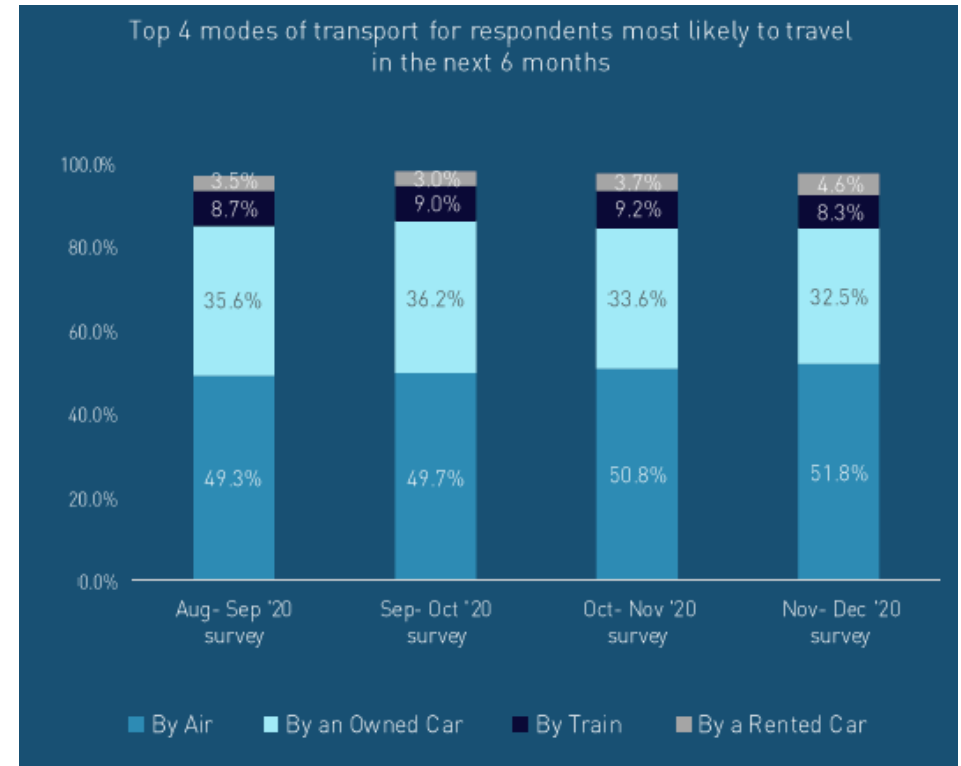


De los que piensan en venir a España, el 67% lo haría en avión

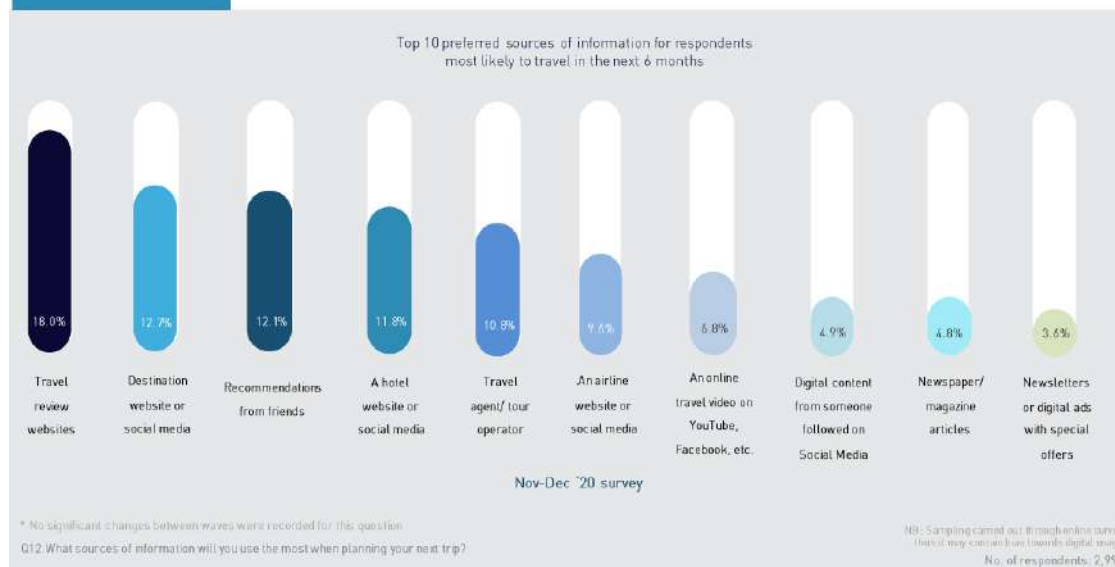
# Fortalezas y debilidades del sector en la región

## Información relevante sobre tendencias en Europa

El **37%** de los que piensan salir de vacaciones lo hará **conduciendo**.



Travel planning sources show little variation over the entire research period; 2 in 3 respondents intend to plan their next trip online

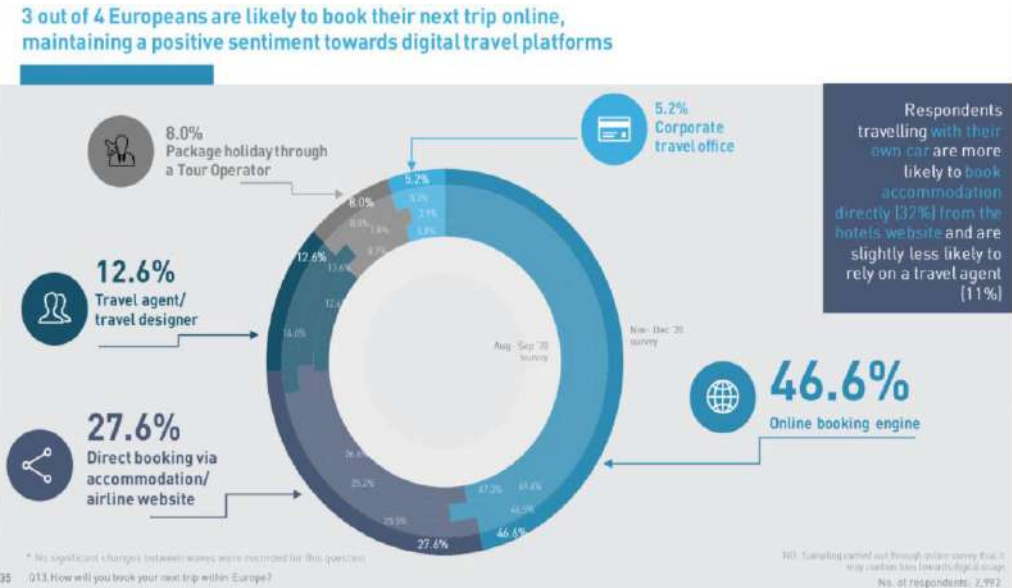


Dos tercios planificarán su viaje online

# Fortalezas y debilidades del sector en la región

## Información relevante sobre tendencias en Europa

El 75% efectuará su reserva también online



## Health and safety considerations are by far the most important travel quality, consistent with all previous research waves



El factor que sigue primando a la hora de la decisión de viajar sigue siendo el que haya una **vacuna**, seguido a poca distancia por la flexibilidad para **poder cancelar** en el destino.

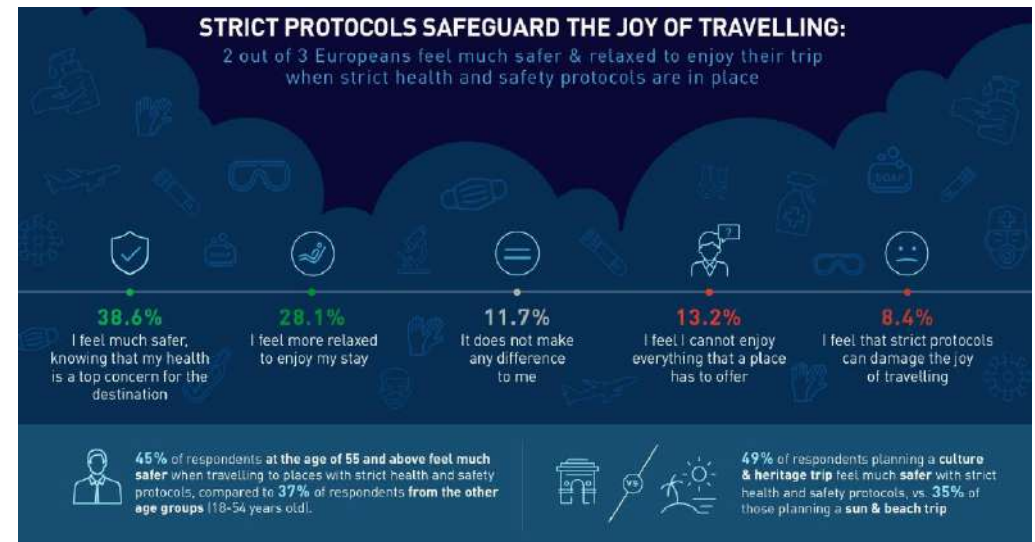
En relación con esto, los clientes conceden la mayor importancia a la **salud y la seguridad** como factores cualitativos del viaje.



# Fortalezas y debilidades del sector en la región

## Información relevante sobre tendencias en Europa

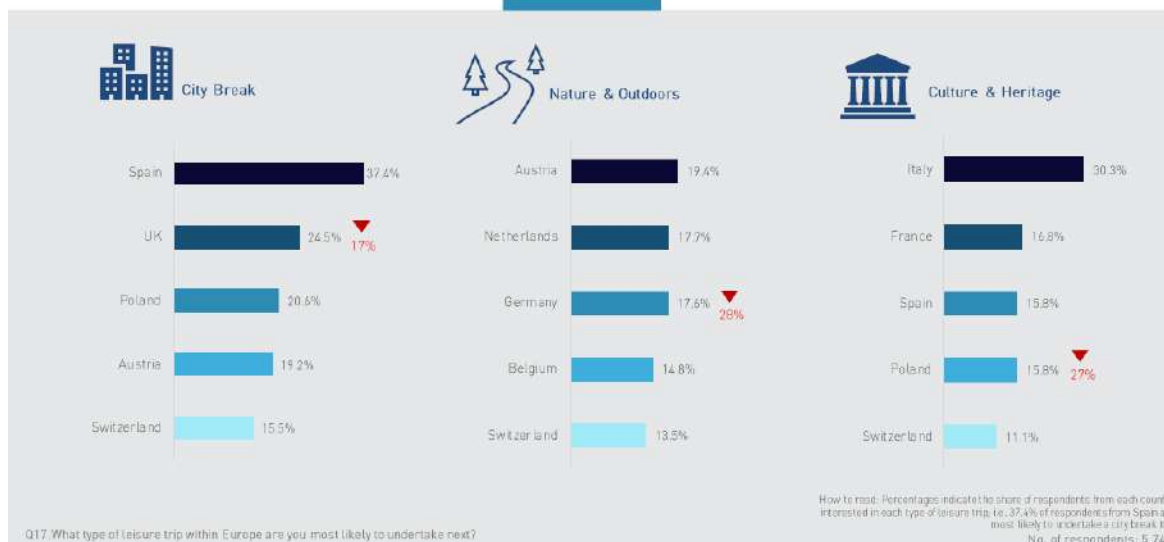
Las estrictas **medidas sanitarias** y protocolos en destino favorecerán su decisión de viajar a un determinado lugar.



Notes: • Q18. Please select a response which describes you the most:  
\* When I travel to places with strict health and safety protocols...  
• Refers to survey respondents that are most likely to travel by the end of June 2021, n=2,992  
• Data was collected between 20/11/2020 - 3/12/2020

Co-funded by the European Union  
EUROPEAN TRAVEL COMMISSION  
MINDHAUS  
Tourism Policy Dialogue

Places with a city break or cultural offering could more easily attract Spaniards and Italians respectively; while destinations offering outdoor & nature experiences could be more appealing to central European and Benelux markets



Y para nuestra región son remarcables también estos apuntes: Los **españoles e italianos** muestran un gran interés por escapadas a **ciudades y por la oferta cultural**. Y los **centroeuropeos** y habitantes del **Benelux** muestran un mayor interés por experiencias de **naturaleza y aire libre**. Al mismo tiempo, los interesados en estancias cortas declaran su especial interés por un precio adecuado, la autenticidad y la sostenibilidad.

## Acciones y Sugerencias

Para decidir cualquier acción, siempre recomendamos hacer un **planteamiento estratégico previo** que, partiendo de las fortalezas y debilidades que ya hemos expuesto, establezca lo que es necesario hacer para maximizar las oportunidades y corregir o eliminar en lo posible las amenazas. Este será el modo principal de actuación del Observatorio del Camping y se plasmará en los sucesivos informes que se elaboren.

En este momento hemos de considerar la COVID19 como la **amenaza inmediata** más importante pero sin olvidar el resto de debilidades detectadas. Como todas ya han sido mostradas previamente, vamos a centrarnos en nuestras sugerencias de acción para fortalecer y corregir. Las exponemos de un modo esquemático y podremos desarrollarlas más ampliamente en próximas ediciones de este informe. El orden de presentación no significa mayor o menor importancia. Consideramos que cualquier camping de la región debe actuar en todas:

1. **Seguir invirtiendo** en los campings para dotarlos de instalaciones que ayuden a reducir la alta estacionalidad.
2. Invertir en energías renovables para **reducir el coste de los suministros** y mejorar la imagen de sostenibilidad.
3. **Mejorar la presencia digital**, fortalecer el marketing online, ofrecer una web con información completa y un sistema de **reservas online** en tiempo real.
4. En la promoción, la web y el sistema de reservas, incorporar información sobre medidas relevantes en **seguridad sanitaria**.

# Fortalezas y debilidades del sector en la región

## Acciones y Sugerencias

5. Establecer políticas de cancelación **muy flexibles**.
6. Construir una completa oferta de actividades para **emocionar al cliente**. Decidir los segmentos que quiere atraer y crear la experiencia o actividad adecuada (deporte en la naturaleza, experiencias digitales para gamers, experiencias de desconexión total, oferta completa de visitas, etc.)
7. Llegar a la **cobertura total** de las wifis y hacerlas gratuitas. Para mejorar los anchos de banda de las líneas de Internet, en caso de que las compañías operadoras no lo hagan, pensar en invertir en redes punto a punto en colaboración con la población local y con otros actores turísticos del entorno.
8. Seguir promocionando en **todos los canales** la oferta turística cultural, monumental y enogastronómica del entorno. La autenticidad, lo rural, lo sencillo, la calidad de vida, la integración con el privilegiado entorno.
9. Dado el tamaño medio de los establecimientos en la región, es estratégicamente conveniente para ellos **potenciar** una mayor visión de grupo a través de **Asecal**, participando en su actividad y difundiendo su importancia. De este modo, la Asociación podrá seguir atendiendo a la promoción y **reforzando la imagen** de los campings en el contexto nacional. Una **asociación fuerte y representativa** podrá comunicar con las administraciones para que conozcan la realidad de los campings y procurar que trabajen para minimizar las debilidades que hemos comentado y que son también su responsabilidad. Asecal deberá asimismo seguir apoyando y asesorando a los campings en las acciones que estamos planteando en este apartado.

# Fortalezas y debilidades del sector en la región

## Conclusiones

Como empresarios del sector, no tenemos costumbre de ignorar las dificultades ni de rendirnos ante la adversidad. Nuestro trabajo diario es buscar las oportunidades y las soluciones a los retos que se presentan. La pandemia es el reto más importante al que nuestros campings han debido enfrentarse nunca pero procuramos tratarlo del mismo modo que al resto de inconvenientes.

Por supuesto, en este reto hay un componente de enorme incertidumbre que no controlamos y cuya finalización y calendario son muy difíciles de prever. Nuestras conclusiones siempre participan de la enorme energía y pasión que ponemos en lo que hacemos y, por tanto, se fijan más en lo bueno que esté por venir y que así estemos preparados para recibirlo.

Así pues, debemos hacer una abstracción del actual problema para centrarnos en lo que sucedía en el sector a finales de 2019, sumarle la situación por la que han pasado los campings en 2020 y tener en cuenta lo que vamos sabiendo sobre la evolución, las vacunas y las intenciones de viaje de los europeos.

Hemos podido constatar que la salud y la evolución del sector eran muy buenas hasta 2019 tanto en nuestra región como en España y el resto de Europa. Con lógicos problemas de muy diversos tipos pero en un mercado pujante y con unas empresas de variado tamaño pero con un componente común de confianza en el futuro que se manifestaba en un elevado volumen de inversión en los establecimientos.

En Castilla y León en concreto, con carácter general, los inconvenientes detectados son principalmente el pequeño tamaño de los campings y la falta de adecuada profesionalización, lo que conlleva cierta falta de adaptación al mercado y a los nuevos desarrollos y tendencias. Las ocupaciones y la rentabilidad son buenas en la época estival y las empresas se esfuerzan en invertir para reducir en lo posible la estacionalidad. Por supuesto, la despoblación y la situación geográfica mayoritaria en el mundo rural plantean también no pocos desafíos.

# Fortalezas y debilidades del sector en la región

## Conclusiones

En lo positivo, el entorno de los campings y la importancia natural y monumental de la región son altamente valoradas entre los potenciales visitantes. Y ese tamaño reducido también favorece un mayor contacto y cercanía con el cliente, que lo valora mucho. Otro activo importante de apoyo es la asociación regional Asecal y su importante labor promocional y representativa.

Las acciones que recomendamos a los campings en el apartado correspondiente deben contribuir a su mejora y a que estén listos para acometer la tarea de la recuperación económica en cuanto las circunstancias lo permitan.

Pese al grave problema generado por la pandemia y sobre todo por las medidas administrativas decretadas para combatirla, en todos los países se detecta una tendencia de mayor uso de los campings por clientes que quieren estar al aire libre lo más posible.

Asimismo, las encuestas planteadas a los europeos arrojan resultados ciertos de mantenimiento de la intención de viajar en cuanto puedan y en porcentajes nada despreciables. Eso sí, la importancia de la percepción de seguridad en la salud será vital para captarles. Y la adecuación tecnológica es imprescindible, según nos hacen ver los datos de planificación e intención de reserva.

Por último, y para la mejoría económica y cualitativa de los establecimientos de la región, insistimos en que se tome en cuenta y se potencie el fenómeno de la larga estancia que hemos analizado en Francia. Como hemos demostrado, su impacto es claro en el mayor tamaño, la mayor calidad y la supervivencia de los campings en épocas de escasa afluencia de turistas. Permite mantener las instalaciones abiertas y los puestos de trabajo activos; y motiva al empresario a invertir para dotar al camping de mejores servicios en meses de peor climatología.

# Fortalezas y debilidades del sector en la región

## Conclusiones

Creemos que esta modalidad de alojamiento de larga estancia debe regularse de modo valiente y adecuado, sin las excesivas restricciones que marca la actual normativa. En posteriores informes estudiaremos el positivo desarrollo de la larga estancia en otros territorios, como las costas del Sur de España.

Estas conclusiones pueden parecer **optimistas** en medio de la mala situación económica en la que estamos escribiendo este informe. Pero nuestra impresión es que las tendencias detectadas sólo se podrán aprovechar en plenitud si todos los países se ponen de acuerdo en sus movimientos colectivos.

Creemos que esto no es así en el momento actual y que las administraciones de todos los niveles deberían esforzarse al máximo en una **coordinación europea exhaustiva** que facilite una recuperación del mercado con una sola velocidad.



CASTILLA Y LEÓN

es vida

# Guía de Campings de Castilla y León

7 ero 2021



**Asecal**

Editada por

ASOCIACIÓN DE EMPRESARIOS  
DE CAMPING DE CASTILLA Y LEÓN



**Q10**  
GESTIÓN

Gestión e Inversión en campings



Con la colaboración de  
**Junta de  
Castilla y León**

## Nota

ASECAL, la Asociación Regional de Campings de Castilla y León, se fundó en 1988 y desde entonces trabaja para mejorar la situación de los campings de la región a todos los niveles.

Todas sus funciones son importantes pero las dos principales son la promoción turística y la defensa de los intereses empresariales de sus asociados con su mediación ante las diferentes Administraciones.

Esta Guía de Campings es un buen ejemplo de esta colaboración con las instituciones. Seguimos contando con ellas y con todos los campings regionales para que nuestra labor siga siendo útil.

La Guía se ha realizado en Febrero de 2021 y es de concepto abierto, es decir se podrá actualizar a medida que se reciban nuevas informaciones y datos. Por tanto, rogamos a los establecimientos de camping castellanos y leoneses que nos hagan llegar los textos y fotos que crean convenientes.

Pueden hacerlo a nuestro email: [info@asecal.net](mailto:info@asecal.net)



|                   |       |     |
|-------------------|-------|-----|
| <b>Ávila</b>      | ..... | 66  |
| <b>Burgos</b>     | ..... | 79  |
| <b>León</b>       | ..... | 93  |
| <b>Palencia</b>   | ..... | 117 |
| <b>Salamanca</b>  | ..... | 121 |
| <b>Segovia</b>    | ..... | 140 |
| <b>Soria</b>      | ..... | 146 |
| <b>Valladolid</b> | ..... | 155 |
| <b>Zamora</b>     | ..... | 159 |

## Actividades para hacer en Ávila

Aprovechando nuestros alojamientos, podemos acercarnos hasta el Valle del Tormes, en pleno corazón de la Sierra de Gredos. Las montañas y prados de la zona serán el escenario perfecto para actividades deportivas como el senderismo o las raquetas de nieve, si viajamos en invierno. Para los más aventureros, contamos con la opción de hacer una ruta por el Barco de Ávila, donde podremos realizar barranquismo.

## Ávila de campings te ofrece:

**Animales Salvajes:** La Reserva Natural del Valle de Iruelas y el Parque Regional de la Sierra de Gredos acogen gran variedad de especies.

**Gastronomía y Enoturismo:** No puede faltar una mención a los dulces, en Ávila tienes las tradicionales Yemas de Santa Teresa. Además, si eres de buen comer, no te puedes perder el chuletón de la raza Avileña-Negra Ibérica cocinado a la brasa.

**Ciclismo:** Rodeando el Río Tormes, existe una ruta en plena Sierra de Gredos con la que te desplazará 35 kilómetros.

**Escapadas familiares:** El mejor plan para descubrir Ávila en familia es rodear la muralla que recorre la ciudad. También puedes pasar un día en el campo y conocer a fondo la Sierra de Gredos.

**Deporte en la Naturaleza:** Senderismo, BTT, descenso de barrancos son solo una pequeña muestra de lo mucho que te ofrece la Sierra de Gredos.

**Experiencias micológicas:** La Sierra de Gredos, es la zona en la que este producto silvestre crece de forma ininterrumpida.

## EL BALCÓN DEL TIÉTAR

Nos encontramos en pleno valle del Tiétar.

Por la maravillosa panorámica que ofrece el valle se le denomina Mirador o Balcón del Tiétar.

### **Alojamiento.**

Parcelas con toma eléctrica. Alquilamos parcelas de larga duración. Bungalows de madera completamente equipados y confortables.

Nuestro restaurante te sorprenderá con sus menús, tapas y raciones.

Tenemos piscina de verano, independientemente de la oferta de baños que ofrece la zona



**Google Maps:** <https://goo.gl/maps/SEbmv9oerSEYSbTA>

**Dirección:** Paraje de la Bramajada s/n  
05470 Pedro Bernardo (Ávila)

**Teléfono:** 920387182

**Email:** [info@campingpedrobernardo.com](mailto:info@campingpedrobernardo.com)

**Web:** [www.campingpedrobernardo.com](http://www.campingpedrobernardo.com)

## CAMPING GREDOS

El Camping de Gredos se encuentra en la parte norte del Parque Regional de la Sierra de Gredos, una zona natural protegida donde te esperan muchos paisajes, flora y fauna.

### Servicios:

Lavabos y duchas, fregaderos con agua caliente, lavadoras. Cafetería, bar y supermercado. Piscina natura, parque infantil...

### Músicos en la naturaleza.

Cada año un concierto de lujo en un marco incomparable, junto al lado de nuestro recinto se celebra Músicos en la Naturaleza



**Google Maps:** <https://goo.gl/maps/t6xM5wLoo8VVFupB7>

**Dirección:** Ctra. de la Plataforma de Gredos km. 1,5  
05634 Hoyos del Espino ( Ávila )

**Teléfono:** 920207585 / 615660897

**Email:** [información@elcampingdegredos.com](mailto:información@elcampingdegredos.com)

**Web:** [www.elcampingdegredos.com](http://www.elcampingdegredos.com)

## **CANDELEDA**

Camping situado en el Valle del Tiétar y la Comarca de La Vera. Ofrece al turista la posibilidad de disfrutar de un maravilloso paisaje y un sin fin de actividades como alpinismo, escalada, senderismo, rutas ecuestres, piragüismo, parapente...

### **Alojamiento**

Parcelas con toma eléctrica.  
Bungalows, mobil-homes y cabañas completamente equipadas.

### **Instalaciones**

Baños, aseos y duchas. Bar y restaurante. Piscina...

### **Campamentos**

Organiza tus campamentos en el camping, maravillosos albergues con aire acondicionado, servicios y duchas comunes, acceso a las instalaciones e todo el camping. Multitud de actividades en los alrededores.



### **Google Maps:**

<https://g.page/campingcandeleda?share>

**Dirección:** Paraje El Llano S/N  
05480 Candeleda

**Teléfono:** 920377381 / 607954597

**Email:** [reservas@candeleda.es](mailto:reservas@candeleda.es)

**Web:** [www.campingcandeleda.es](http://www.campingcandeleda.es)

  
Asociado a ASOCIACIÓN DE EMPRESARIOS DE CAMPING DE CASTILLA Y LEÓN

## LA ELIZA

En el Camping La Eliza tenéis la posibilidad de disfrutar de una estancia sencilla y modesta, en medio de un paraje sin igual, con lo necesario para sentirnos cómodos, gracias a nuestros económicos Bungalows.

### **Alojamiento.**

Contamos con alojamiento rural en bungalows.

Nuestros bungalows tienen una capacidad de hasta 4 personas.

Los bungalows se encuentran en lo más alto del camping logrando deleitar a nuestros visitantes de vistas espectaculares de la Garganta de Eliza desde el porche de los bungalows. Además el entorno invita a pasear, recorrerlo y perderse en él.



**Google Maps:** <https://goo.gl/maps/VtQAEL7AEzeJ9RsF7>

**Dirección:** Calle Ávila 13  
05490 Lanzahita

**Teléfono:** 619690735

**Email:** [campinglanzahita@hotmail.com](mailto:campinglanzahita@hotmail.com)

**Web:** [www.campinglaeliza.com](http://www.campinglaeliza.com)

## CASAVIEJA

Nos encontramos en el Valle del Tiétar, en el corazón de la Sierra de Gredos, dentro del término municipal de Casavieja denominado “Fuente Helecha”.

### **Alojamiento.**

El Camping tiene una superficie de 115.000 metros cuadrados, de los cuales 20.000 están destinados a parcelas y bungalows.

Además de una piscina municipal, junto al camping, contamos con una piscina natural que lleva por nombre “Charco de las Cabras”. Para quienes lo prefiera, el río Tiétar tan solo dista a 3 kilómetros de nuestras instalaciones.



**Google Maps:** <https://goo.gl/maps/fcmTxDv961Y8uNeg8>

**Dirección:** Paraje Charco las Cabras, 0  
05450 Casavieja, (Ávila)

**Teléfono:** 918678868

**Email:** [info@campingcasavieja.com](mailto:info@campingcasavieja.com)

**Web:** [www.campingcasavieja.com](http://www.campingcasavieja.com)

## LA GUILERA

Camping – restaurante en la maravillosa Sierra de Gredos, entre dos preciosos pueblos, como son Navalonguilla y Navalguijo.

Acceso al río desde el camping.

### Alojamiento

Camping con 60 amplias parcelas, 25 de ellas con punto de electricidad, aptas para caravanas y autocaravanas.

Disponemos de 5 bungalows, máximo 4 personas ( sin cuarto de baño, ni cocina)

### Instalaciones.

Aseos y duchas, WQ para autocaravana, fregaderos.



**Google Maps:** <https://goo.gl/maps/WtFpGevMKcNk23Wv9>

**Dirección:** : Ctra. Navalonguilla – Navalguijo km1  
05697 Navalonguilla

**Teléfono:** 920343923 / 698404188

**Email:** [c.2laquilera@yahoo.es](mailto:c.2laquilera@yahoo.es)

**Web:** [www.campinglaquilera.com](http://www.campinglaquilera.com)



## LA NAVA

El camping se encuentra en un lugar privilegiado del parque natural “Sierra Norte de Guadarrama”.

A poco más de 1 hora de Madrid, los fines de semana o períodos más amplios.

Para aquellas personas que quieran establecer de forma permanente sus instalaciones en nuestro camping tenemos parcelas disponibles.

### Instalaciones

Baños y duchas comunes.

Pistas deportivas con zona infantil y grandes zonas verdes.

Tienda, Cafetería y restaurante.

Wifi.



**Google Maps:** <https://goo.gl/maps/mjVzQqFdxkV1JS6y8>

**Dirección:** Carretera Alto del León km 3,600  
05239 Peguerinos

**Teléfono:** 918983272

**Email:** [info@campinglanava.es](mailto:info@campinglanava.es)

**Web:** [www.campinglanava.es](http://www.campinglanava.es)

## LOS GALAYOS

El Camping Galayos se encuentra en el área de influencia del Parque Regional de la Sierra de Gredos.

### **Alojamiento.**

En el camping puedes disfrutar de todo tipo de acampada e incluso de alojamiento en Bungalows de madera que cuentan con lo necesario para hacer aún más cómoda tu estancia. Con una capacidad máxima de 6 personas.

Se puede realizar todo tipo de actividades al aire libre: Senderismo, escalada, fotografías, espadas nocturnas, juegos de agua ¡y mucho más!



**Google Maps:** <https://g.page/CampingLosGalayos?share>

**Dirección:** Ctra. Camping, Sierra de Gredos s/n  
05417 Guisando (Ávila)

**Teléfono:** 920374021 / 638095390

**Email:** [reservas@campinglosgalayos.com](mailto:reservas@campinglosgalayos.com)

**Web:** [www.campinglosgalayos.com](http://www.campinglosgalayos.com)

## **PANTANO DEL BURQUILLO**

Un lugar donde descansar y disfrutar de la naturaleza, en un entorno cuidado y agradable, donde podrás participar en numerosas actividades disponibles en la zona.

Se admiten mascotas.

### **Alojamiento**

Parcelas con conexión eléctrica.

Bungalows con capacidad hasta 4 personas totalmente equipados. Y con aire acondicionado.

### **Instalaciones**

Aseos. Tienda. Restaurante.  
Piscina. Área de juegos infantiles.



**Google Maps:** <https://goo.gl/maps/8eXMxfrMJvT9G8oH7>

**Dirección:** Ctra. AV-902, Km 16,300  
5110 El Barraco

**Teléfono:** 918983176

**Email:** [correos@pantanodelburquillo.com](mailto:correos@pantanodelburquillo.com)

**Web:** [www.pantanodelburquillo.com](http://www.pantanodelburquillo.com)

## PRADOS ABIERTOS

Situado en la Sierra de Gredos. A 3,5 km. De la Villa de Mombeltrán con su magnífico castillo. A tan solo 6 km. de Arenas de San Pedro con su variedad de restaurantes, pubs, etc. donde podremos ir a divertirnos o disfrutar de un paseo de lo más agradable.

### **Alojamiento.**

Terreno parcelado con toma eléctrica y en gran número con tomas de agua y desagüe. Bungalows Gitotel totalmente equipados.

Abonos de temporada y todo el año para caravanas y mobilhomes.

### **Instalaciones.**

Tres módulos de aseos con agua caliente en lavabos, duchas, fregaderos y lavaderos. Lavadoras automáticas. Alquiler de neveras. Piscina. Parque infantil, pista de pádel, campo de fútbol.... Bar, restaurante y tienda.



### **Google Maps:**

<https://g.page/camping-pradosabiertos-gredos?share>

**Dirección:** Ctra. N 502, Km 72  
05410 Mombeltrán

**Teléfono:** : 920386061

**Email:** : [info@padrosabiertos.com](mailto:info@padrosabiertos.com)

**Web:** [www.pradosabiertos.com](http://www.pradosabiertos.com)

Asociado a   
Asociación de Empresarios  
de Campings de Castilla y León

## VALLE DE IRUELAS

El Valle de Iruelas es un espacio esencial para la supervivencia de especies faunísticas amenazadas a nivel internacional como el águila imperial ibérica y el buitre negro, sin olvidar sus importantes valores florísticos.

### Alojamiento

Parcelas con conexión eléctrica.

Bungalows con capacidad hasta 4 personas totalmente equipados.

### Instalaciones

Aseos.

Tienda. Restaurante.

Piscina.

Área de juegos infantiles.



**Google Maps:** <https://g.page/camping-valle-de-iruelas?share>

**Dirección:** Ctra. N-403 km 94-95

05110 Las Cruces (Ávila)

**Teléfono:** 678482069

**Email:** [campingpantano15@gmail.com](mailto:campingpantano15@gmail.com)

**Web:** [www.campingvalledeiruelas.com](http://www.campingvalledeiruelas.com)

## VALLE ENMEDIO

Pasa unos días de descanso en contacto con la naturaleza, en medio de una atmósfera familiar. Camping situado en el Parque Natural de la Sierra Norte de Guadarrama, en la Sierra de Malagón, rodeados de ríos, arroyos, cascadas...

### Alojamiento.

Parcelas no delimitadas de forma artificial sino por los árboles. Las medidas entre 100 y 130 metros cuadrados con conexión eléctrica y de agua – desagüe. Zona de acampada libre.

Bungalows con capacidad máxima de 6 personas completamente equipados.

Ofrecemos una pista polideportiva que consta de campo de fútbol sala, pista de tenis y de baloncesto. Puedes hacer ping-pong, bádminton, voleibol, tiro con arco y petanca...



### Google Maps:

<https://goo.gl/maps/KFft7m96Z1Xmymwr5>

**Dirección:** Ctra. Peguerinos-Alto del León, km 4800  
05239 Peguerinos

**Teléfono:** 918983176

**Email:** [reservas@vallenmedio.com](mailto:reservas@vallenmedio.com)

**Web:** [www.vallenmedio.com](http://www.vallenmedio.com)

Asociado a   
Asociación de Empresarios de Castilla y León

## ¿Qué ver en Burgos?

Los campings de Burgos, son la opción perfecta para descubrir el patrimonio cultural de la zona y disfrutar de la naturaleza. Podemos escoger desde disfrutar de la historia más antigua en el Yacimiento de Atapuerca o hacer un alto durante el Camino de Santiago. Además, también podremos realizar rutas enoturísticas por los Viñedos de la D.O. Arlanza o Ribera del Duero.

### **Burgos de campings te ofrece:**

**Animales Salvajes:** La provincia de Burgos acoge varios entornos naturales, uno de los más destacados es el del Parque Natural de las Hoces del Alto Ebro y el Rudrón. Podrás ver al halcón peregrino o a mamíferos como el gato montés.

**Gastronomía y Enoturismo:** La morcilla es el principal exponente de la tradicional matanza del cerdo y uno de los manjares más reconocidos de la gastronomía burgalesa. La sopa de ajo o castellana es otro de los platos que no debes perderte. Además disfrutaras de unas D.O. como es Ribera del Duero y así podrás comer con un estupendo maridaje.

**Ciclismo:** Da un paseo en bicicleta por las zona de Las Merindades y recorre todos los pueblos que forman esa comarca.

**Escapadas familiares:** Conoce los orígenes de la especie humana, visitando el Yacimiento Arqueológico de Atapuerca. En Salguero de Juarros, apenas a 9 kilómetros de los Yacimientos podemos hacer un safari 4x4 entre bisontes europeos que viven en libertad.

**Deporte en la Naturaleza:** Contemplar el paisaje de la provincia subido en globo aerostático. Y si lo que quieres es descargar adrenalina, puedes hacer puenting, descenso de barrancos o espeleología en Ojo Guareña. En la localidad de Quintanar de la Sierra podrás disfrutar en el Parque de Aventura en los Árboles.

**Experiencias micológicas:** En la Sierra de la Demanda, encontrarás varios municipios en los que podrás hacer la recogida de setas. Variedades como el Lansarón o las Senderillas.

## ARLANZA

Situado en el corazón de una extensa zona boscosa, cercana a parajes de una belleza natural en estado puro (Río Arlanza, Reserva de Ciervos, Lagunas de Neila, Cañón de Río Lobos...) y una gran riqueza histórica (Necrópolis de Revenga y Cuvacabras...)


### Alojamiento

Acampada libre y parcelas con conexión eléctrica de 95 metros cada una.

Mobilhome y bungalows con capacidad hasta 6 personas.

### Instalaciones

Habilitado para personas con discapacidad. Vaciado WC Químico para caravanas. Parque infantil. Agua caliente gratis. Fregaderos y lavaderos. Piscina. Bar y restaurante. Servicio de pan diario.



### Google Maps:

<https://goo.gl/maps/wvBJUQmdGxVQjRKt6>

**Dirección:** Ctra. del Campamento, s/n  
09670 Quintanar de la Sierra

**Teléfono:** 947395592

**Email:** [campingarlanza@hotmail.com](mailto:campingarlanza@hotmail.com)

**Web:** <http://www.quintanardelasierra.es/instalaciones-y-servicios/camping-arlanza>



## CAMINO DE SANTIAGO

Situado dentro de la villa de Castrojeriz, enclave de gran importancia dentro del Camino de Santiago. Camping de dimensiones no muy grandes, cuenta con un trato familiar y cercano, lo cual hará que su estancia sea más agradable y confortable.

### Alojamiento

Consta de parcelas divididas por setos, lo cual le confiere una gran intimidad.

Habitaciones de estilo rústico en nuestra casa rural.

Bungalows con capacidad hasta 6 personas.

Cabañas pensadas especialmente para peregrinos.

### Instalaciones

Zona wifi. Admite animales.

Adaptado parcialmente.

Restaurante.



### Google Maps:

<https://goo.gl/maps/rrEnB6hbRccuijpXA>

**Dirección:** Virgen del Manzano s/n  
09110 Castrojeriz

**Teléfono:** 947377255

**Email:** [info@campingcamino.com](mailto:info@campingcamino.com)

**Web:** [www.campingcamino.com](http://www.campingcamino.com)

Asociado a   
ASECAL  
ASOCIACIÓN DE CAMPESINATOS  
DE CASTILLA Y LEÓN

## COSTAJAN

Camping propicio para disfrutar de las numerosas propuestas culturales, a la vez que de la gastronomía típica de la Ribera del Duero. Espacio ideal para relajarse en un amplio recinto de piscina con pradera de césped y pinar.

### **Alojamiento.**

Parcelas sin parcelado y amplia zona de acampada libre, suelo arenoso. Disponemos de 8 bungalows independientes aislados de madera, con capacidad máxima de 6 personas, y donde se admiten animales.

### **Instalaciones.**

Wifi. Habilitado para discapacitados. WQ para autocaravanas. Duchas con agua caliente y cabinas individuales. Fregaderos. Instalaciones deportivas. Supermercado. Restaurante y cafetería. Piscina.



### **Google Maps:**

<https://goo.gl/maps/ZVh7j8MgQaHPEE xHA>

**Dirección:** Ctra. N-1 Km 162  
09400 Aranda de Duero

**Teléfono:** 947502070

**Email:** [campingcostajan@camping-costajan.com](mailto:campingcostajan@camping-costajan.com)

**Web:** <https://campingscastillayleon.es/socio/camping-costajan/>

Asociado a   
ASOCIACIÓN DE EMPRENDEDORES  
DE CAMPING DE CASTILLA Y LEÓN

## COVARRUBIAS

Espacio de más de 2 hectáreas junto la localidad burgalesa de Covarrubias El Camping ofrece estancias parciales o todo el año.

### **Alojamiento**

Parcelas de 75 metros cuadrados dotadas de servicio de corriente eléctrica, toma de agua y desagüe.

Bungalows completamente equipados con capacidad para 6 personas.

### **Instalaciones**

Duchas de agua caliente de uso libre. Fregaderos. Cafetería y servicio de comedor. Zona de descanso con biblioteca. Piscina de adultos e infantil.



### **Google Maps:**

<https://goo.gl/maps/QJj2DVboHA329njW6>

**Dirección:** Av. de Victor Barbadillo, 0,  
09346 Covarrubias

**Teléfono:** 616930500

**Email:** [proatur@proatur.com](mailto:proatur@proatur.com)

**Web:** <https://www.proatur.com/camping-covarrubias/>

## EL BREZAL

El Vado, donde se encuentra el camping, es un barrio de Medina de Pomar. Es, en definitiva, un lugar por descubrir; el casco histórico de Medina de Pomar, el paisaje Karstico de San Bernabé y sus cuevas de Ojo Guareña, la nieve en Espinosa de los Monteros, el Ebro a su paso por el Valle de Tobalina....

### Alojamiento

Zona de parcelas.

Bungalows en alquiler con dos habitaciones. Con posibilidad de comprar el bungalow e instalarlo en el camping.

### Instalaciones

Zona Wifi. Parking.  
Cafetería y restaurante. Supermercado.  
Piscina. Parque infantil.  
Rutas a caballo, montar en Piragua....



### Google Maps:

<https://goo.gl/maps/X3UCFPDyei6pJt7g7>

**Dirección:** Carretera El Vado, s/n  
09513 Medina de Pomar

**Teléfono:** 947190376

**Email:** [info@campingelbrezal.com](mailto:info@campingelbrezal.com)

**Web:** [www.campingelbrezal.com](http://www.campingelbrezal.com)

Asociado a   
ASOCIACIÓN DE EMPRESARIOS  
DE CASTILLA Y LEÓN

## FUENTES BLANCAS

Amplias y modernas instalaciones al lado de una playa artificial y rodeado de actividades relacionadas con la naturaleza. Camping Totalmente adaptado para discapacitados donde se puede disfrutar de la naturaleza desde una forma más económica en la zona de acampada o con todo lujo en nuestros bungalows.

### **Alojamientos**

Más de 300 parcelas de 70 a 125 metros cuadrados. Parcelas con electricidad.

Bungalows totalmente equipados.

### **Instalaciones**

Piscina para adultos y pequeños. Restaurante y cafetería. Pistas deportivas.

Supermercado. Amplios sanitarios adaptados y con agua caliente.

Lavandería con modernas máquinas.



### **Google Maps:**

<https://goo.gl/maps/Ns5HQU8rYBLes97J8>

**Dirección:** Ctra. Fuentes Blancas km 3  
09001 Burgos

**Teléfono:** 947486016

**Email:** [info@campingburgos.com](mailto:info@campingburgos.com)

**Web:** <http://www.campingburgos.com/>



Asociado a

ASECAL  
ASOCIACIÓN DE EMPRESARIOS  
DE CASTILLA Y LEÓN

## LA ISLA

Situado al norte de Burgos, en el centro del Valle de las Merindades. Camping tranquilo y familiar, ideal para relajarse, rodeado de un entorno natural con abundante sombra y arbolado. Cuenta con numerosos servicios de ocio y animación durante todo el año.

### Alojamiento

Parcelas con suelo herboso y conexión eléctrica.

Mobil-home para 4 o 6 personas.

Contamos con bungalows de lona para alquilar.

Temporada anual para mobil-home.

### Instalaciones

Toma de agua / desagüe para caravanas. Duchas, lavabos y fregaderos con agua caliente. Aseos para minusválidos. Lavadora y secadora. Cafetería y restaurante con terraza. Zona infantil.



Google Maps: <https://goo.gl/maps/z2gBNM9rN5LbPVNm9>

Dirección: Calle Travesía El Ribero s/n  
09569 Villalázara

Teléfono: 646421804

Email: [campinglaisla3@gmail.com](mailto:campinglaisla3@gmail.com)

Web: [www.campinglaisla.com](http://www.campinglaisla.com)

**PLAYA DE ARIJA**

El camping se encuentra ubicado en una península dentro del embalse del Ebro. Situado en las orillas del pantano del Ebro. En una de las zonas más ricas en patrimonio cultural, religioso – arquitectónico.

**Alojamiento**

Parcelas de acampada desde 80 metros cuadrados hasta 130 metros cuadrados.

Diferentes tipos de bungalows y mobilhome para 60 plazas.

**Instalaciones**

Wifi gratuito. Conexión eléctrica mediante contador individual. Restaurante. Se admiten animales en acampada. Área de servicio para autocaravanas.



Google Maps: <https://g.page/camping-playa-de-arika?share>

Dirección: Calle Gran Vía s/n  
09570 Arika

Teléfono: 972773300

Email: [info@campingplayadearika.com](mailto:info@campingplayadearika.com)

Web: <http://www.campingplayadearika.com/>

## PICÓN DEL CONDE

Camping a tan sólo 15 minutos de Burgos, próximo al Camino de Santiago y muy cerca de las excavaciones de Atapuerca.

### Alojamiento

Disponemos de 86 parcelas. Tenemos parcelas para instalar su caravana. Contamos con casitas de bloque construidas por el camping

### Instalaciones

Bar y restaurante. Punto de venta de pan del día. Contamos con un número de 5 piscinas. Parque infantil, frontón, tenis, campo de fútbol, merendero cubierto. Admisión de animales, lavadora y sala de planchado, duchas con agua caliente.



Google Maps: <https://goo.gl/maps/g59THKmAuSNNd4hZ9>

Dirección: Ctra. NI – Madrid, Km 263  
09292 Monasterio de Rodilla

Teléfono: 947594355

Email: [reservas@picondelconde.com](mailto:reservas@picondelconde.com)

Web: [www.picondelconde.com](http://www.picondelconde.com)



## PUERTA DE LA DEMANDA

El camping Puerta de la Demanda ubicado a 26 Km de Burgos, situado en un valle rodeado de roble, hayas y pinos. Al pie del pantano de Úzquiza en el que están permitidos todos los deportes náuticos sin motor.

### **Alojamiento.**

Parcelas con suelo de hierba y toma eléctrica.

Bungalows de madera, capacidad hasta 6 personas.

PODS que son unos iglús para disfrutar en pareja.

### **Instalaciones.**

Aseos y duchas con agua caliente. Lavaderos y fregaderos. Lavadoras.

Bar / Restaurante. Zona infantil.



### **Google Maps:**

<https://g.page/camping-puertadelademanda?share>

**Dirección:** Ctra. Pradoluengo, Km 2, 09199 Villasur de Herreros

**Teléfono:** 947562359

**Email:** [info@puertadelademanda.com](mailto:info@puertadelademanda.com)

**Web:** <https://puertadelademanda.com/>

Asociado a  **Asecal**  
ASOCIACIÓN DE EMPRESARIOS DE CAMPINGS DE CASTILLA Y LEÓN

## PUERTA DE LOS MONTES OBARENES


Esta pequeña y familiar instalación se encuentra enclavada en una privilegiada situación, ya que se puede tomar como base para visitar toda la comarca: Briviesca, Poza de la Sal, Oña o Frías, así como el Parque Natural de los Montes Obarenes o los numerosos monumentos románicos que nos rodean (Navas de Bureba, Soto de Bureba,...).

### **Alojamiento.**

Dispone de 25 parcelas, todas ellas con toma de corriente eléctrica.

### **Instalaciones.**

Ofrece unas cuidadas instalaciones de nueva construcción. Dos piscinas, campo de futbol y una pista deportiva.



**Google Maps:**  
<https://goo.gl/maps/3Tw8ivL7sNo8uQjaA>

**Dirección:** Camino de la Tejera S/N  
 09244 Busto de Bureba

**Teléfono:** 947 594 052 / 947 563 126

**Email:** [puertadelosmontesobarenes@gmail.com](mailto:puertadelosmontesobarenes@gmail.com)

**Web:** <http://www.bustodebureba.es/alojamiento/camping-puerta-de-los-montes-obarenes>

## QUINTA DE CAVIA

Camping con dos hectáreas de terreno arbolado y con césped. Situado en el alfoz de la ciudad de Burgos.

### Alojamiento

Parcelas con toma eléctrica.

### Instalaciones

Wifi. Aseos y duchas con agua caliente.

Zona de barbacoa.

Piscina.

Bar y restaurante con excelente terraza.



Google Maps: <https://goo.gl/maps/UPY6tNMZTMUN3ENN8>

Dirección: Autovía de Castilla, 17  
09239 Cavia

Teléfono: 947412078

Email: [reservas@quintadecavia.es](mailto:reservas@quintadecavia.es)

Web: [www.quintadecavia.es](http://www.quintadecavia.es)

## RIO NELA

El camping está en el municipio de Trespaderne, un pueblo situado en la Zona Norte de la provincia de Burgos y enclavado en la comarca de "Las Merindades". Tres ríos discurren por sus tierras, Ebro, Nela y Jerea.

### **Alojamiento**

Varios modelos de bungalows de madera en una zona verde y relajante. Con capacidad hasta 6 personas.

### **Instalaciones.**

Servicio estación autocaravanas. Toma agua / desagüe para caravanas. Lavabos y duchas con agua caliente. Lavadoras y secadoras. Parque infantil y piscina. Supermercado, bar y restaurante.



### **Google Maps:**

<https://g.page/rionelacamping?share>

**Dirección:** Calle Zocilla, 1  
09540 Trespaderne

**Teléfono:** 947308949

**Email:** [info@campingelrionela.com](mailto:info@campingelrionela.com)

**Web:** [www.campingelrionela.com](http://www.campingelrionela.com)



Asociado a

## ¿Qué visitar en León?

Si nos quedamos en la capital, no podemos perdernos la catedral o sus murallas. Para los amantes de la arquitectura de Gaudí, Casa Botines. Tampoco deberíamos irnos sin hacer una visita a las tapas del Barrio Húmedo o sin visitar el Palacio de los Guzmanes.

La zona del Bierzo desde la que podemos disfrutar del Camino de Santiago francés o hacer rutas por las Médulas y Ancares. En esta zona podremos disfrutar de algunos de los productos más típicos de esta provincia, como su empanada, el botillo o su afamada cecina.

### León de camping te ofrece:

**Animales salvajes:** Al noreste de la provincia, se encuentra el Parque Nacional de los Picos de Europa. Allí habitan diversas aves como el urogallo, el quebrantahuesos o el águila real. Podemos encontrar el jabalí, el zorro y el corzo.

**Gastronomía y Enoturismo:** La cecina es el producto por excelencia. Otro producto digno de probar es el botillo en la zona del Bierzo, que además cuentan con su propio vino de calidad.

**Ciclismo:** Los Picos de Europa, es uno de los lugares idóneos en los que te puedes aventurar a realizar mountain bike mientras observas el maravilloso entorno.

**Escapadas familiares:** Si te gustan los animales, puedes acercarte a conocer el Museo de la Fauna Salvaje, en Boñar. Para los más golosos, no te puedes perder el Museo del Chocolate en Astorga, una delicia. En verano encontramos dos parques acuáticos en los municipios de Valencia de Don Juan y San Andrés del Rabanedo. Las Cuevas de Valporquero nos ofrecen siete salas y galerías para disfrutar de una visita inolvidable.

**Deporte en la Naturaleza:** Conocer el Bierzo con diferentes rutas BTT. El karting Cabañas Raras te ofrece un gran circuito para competir con familia y amigos. Practicar deporte de aventura en grupo como el paintball, rafting o descenso de canoas por el río Sil.

**Experiencias micológicas:** En el municipio de Santa Colomba de Somoza puedes hacer una parada y visitar el municipio a la vez que recoges alguna seta como los níscalos o boletus pinophilus.

## ALTO ESLA

El camping "Alto Esla" está enclavado en el pueblo de Boca de Huérgano, dentro del Parque Regional de los Picos de Europa y en pleno corazón de la Montaña de Riaño, donde la cordillera cantábrica alcanza sus mayores alturas junto con el macizo de los Picos de Europa.


### Instalaciones

Disponemos de 30 parcelas y toma eléctrica en más de la mitad.

Lavabos separados, duchas, fregaderos, lavaderos.

Agua caliente general, servicio minusválidos, lavadora.

Cafetería con terraza, se admiten mascotas, wifi en terraza...



Google Maps: <https://goo.gl/maps/P4CHxP2sgggcvMKE7>

Dirección: Carretera León-Santander km. 105,  
24911 Boca de Huérgano

Teléfono: 987 74 01 39

Email: [camping1@altoesla.eu](mailto:camping1@altoesla.eu)

Web: [www.altoesla.eu](http://www.altoesla.eu)

## BOSQUE DE GORDON

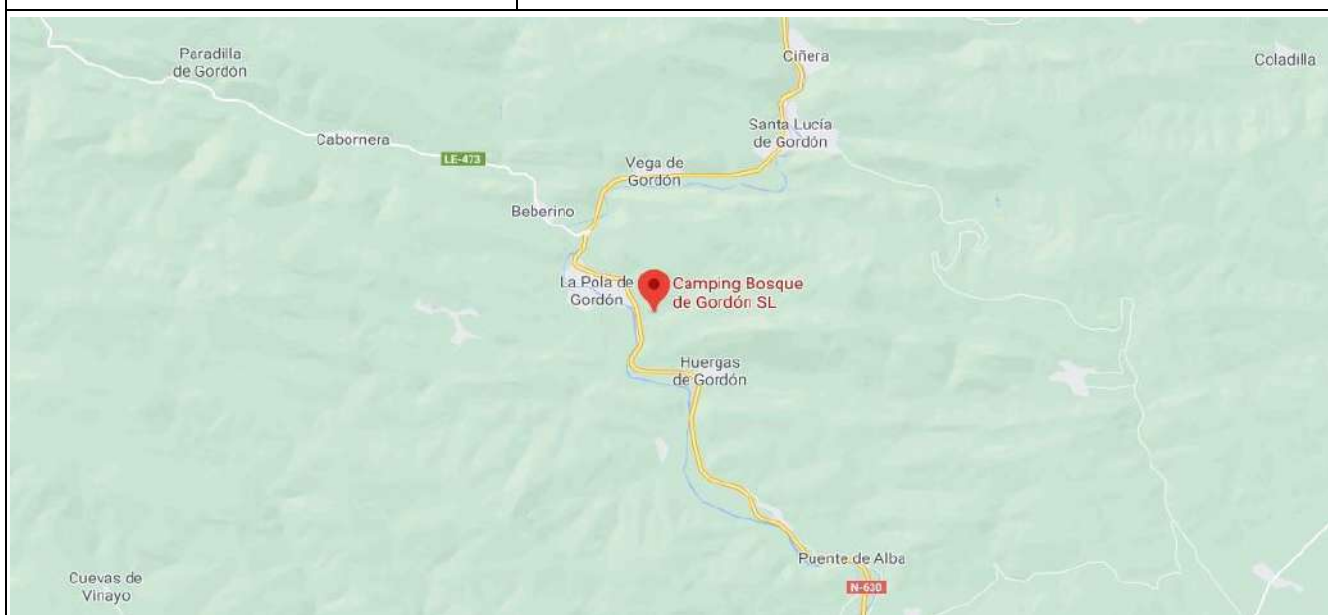
Campin situado fuera del casco urbano de La Pola de Gordón, en la falda misma de la montaña y en plena naturaleza virgen. A 30km de León y a 80km de la capital Asturiana.

### **Alojamiento.**

Parcelas con toma eléctrica.  
Zona de acampada libre.  
Parcelas para mobil-home y caravanas fijas.  
Cabañas con capacidad para 4 personas, totalmente equipadas.

### **Instalaciones.**

Aseos y duchas con agua caliente. Fregaderos y lavadoras.  
Acceso para minusválidos.  
Piscina para adultos y niños.  
Parque infantil. Campo de deportes. Zona barbacoa.  
Cafetería y restaurante. Tienda.



### **Google Maps:**

<https://goo.gl/maps/mYSVvy9x5XvqAA5T8>

**Dirección:** Av. Joaquín Blume, s/n  
24600 La Pola De Gordón

**Teléfono:** 987575528 / 659447670

**Email:** [bosquedegordoncamping@gmail.com](mailto:bosquedegordoncamping@gmail.com)

**Web:** [www.bosquedegordon.com](http://www.bosquedegordon.com)

## BURBIA

El camping Burbia, situado en el Valle de Burbia, paraje fértil y verde con grandes montañas capaces de atraer a grandes montañeros.

### Alojamiento

El camping cuenta con 55 parcelas.

Albergue, tres cabañas y un aula de la naturaleza, siendo capaz de albergar a 55 personas.

El albergue se encuentra a 300 metros del pueblo y a 200 del Río Burbia.

En este valle se encuentran interesantes rutas de senderismo como la Ruta de Burbia al Pico Mustallar.



Google Maps: <https://goo.gl/maps/gvQaSYwoC3xjmV268>

Dirección: Calle General, núm. s/n  
24437 Burbia

Teléfono: 987566027

Email: [campingburbia@gmail.com](mailto:campingburbia@gmail.com)

Web: [www.campi.nqburbia.com](http://www.campi.nqburbia.com)



## CAMINO DE SANTIAGO

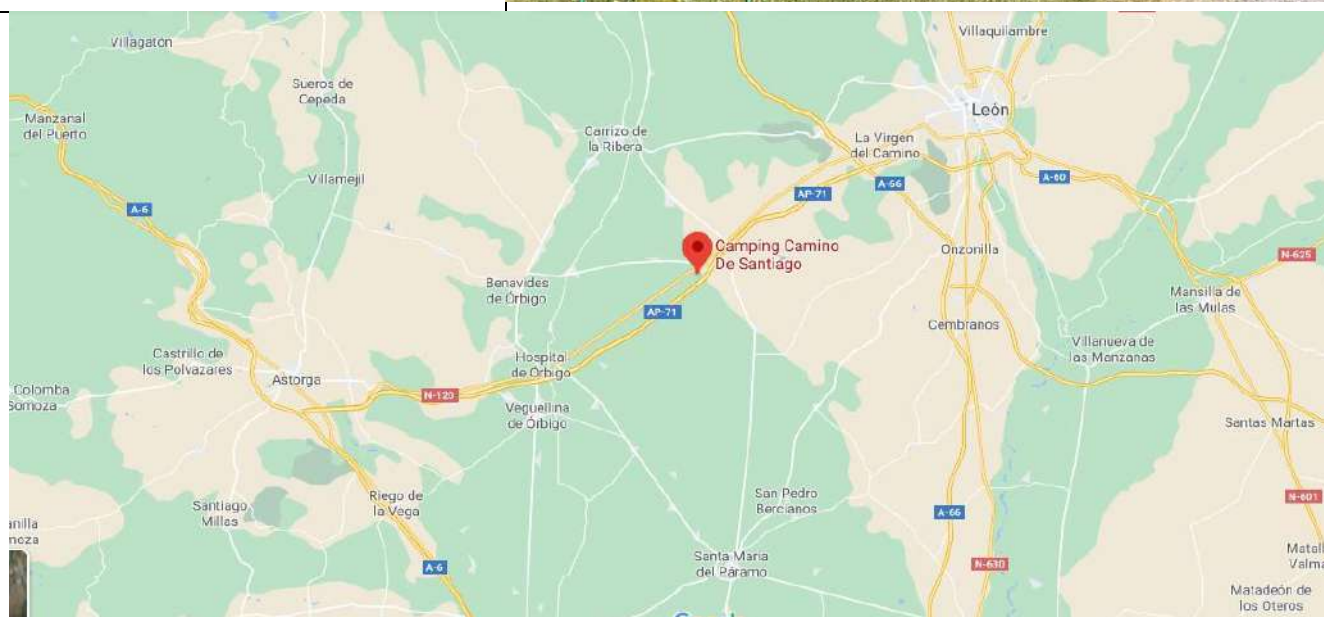
Camping a pocos kilómetros de la ciudad de León y en un entorno natural privilegiado, ofreciendo un ambiente agradable y familiar.

### Alojamiento

Parcelas de 78 metros cuadrados, muy herbosas.

### Instalaciones.

Aseos y duchas con agua caliente adaptadas para minusválidos y baño para bebés. Fregaderos, lavadero con coches y servicio para autocaravanas. Piscina, zonas deportivas. Cafetería y restaurante con terraza chill-out. Barbacoa.



Google Maps: <https://goo.gl/maps/cttraAyL4tzVjjwC8>

Dirección: Ctra. N-120 , km 324  
24392 Villadagos del Páramo

Teléfono: 987680253

Email: [info@campingcaminodesantiago.com](mailto:info@campingcaminodesantiago.com)

Web: [www.campingcaminodesantiago.com](http://www.campingcaminodesantiago.com)

**CISTIerna**

Camping situado en plena montaña oriental leonesa. Lugar idílico, entorno y todas las actividades que van a poder realizar te garantizan una estancia increíble.

**Alojamiento**

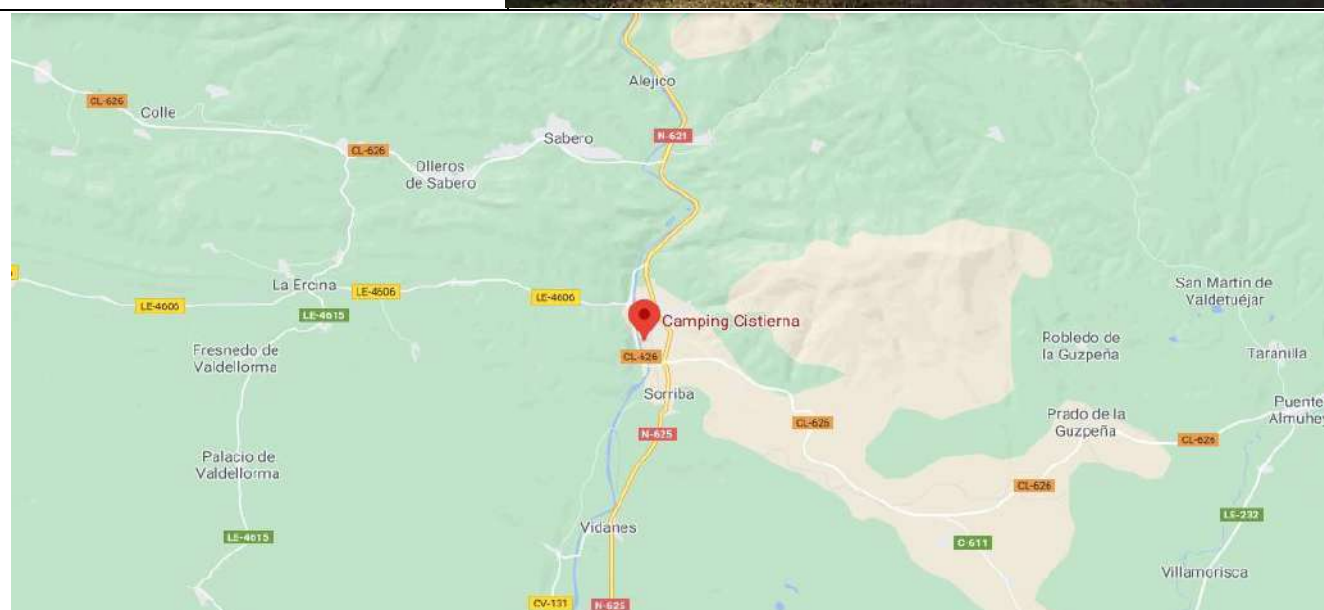
Parcelas con tomas eléctricas, algunas con toma de agua y desagüe. Parcelas para todo el año.

Alquilamos caravanas.

Mobilhome totalmente equipados con capacidad máxima de 4 personas.

**Instalaciones**

Aseos y duchas con agua caliente. WQ. Cafetería y restaurante en verano. Piscina e instalaciones deportivas cerca del camping.



Google Maps: <https://goo.gl/maps/MnhDBibgnV4BZgBX8>

Dirección: Calle Polideportivo, 42  
24800 Cistierna

Teléfono: 653894954

Email: [hola@campingcistierna.es](mailto:hola@campingcistierna.es)

Web: [www.campingcistierna.es](http://www.campingcistierna.es)

**CIUDAD DE LEÓN**

Camping situado a 3 km de la ciudad de León, en el Camino de Santiago. Ofrece unas condiciones inmejorables para conocer León y su provincia.

**Alojamiento.**

Parcelas con conexión eléctrica y agua.

Ofrece albergue para peregrinos, y cabañas de madera.

**Instalaciones.**

Aseos y duchas con agua caliente.

Parcialmente accesible a discapacitados.

Piscina adultos e infantil.  
Lavadoras. Bar – Restaurante.



Google Maps: <https://goo.gl/maps/Hvm6JJcwAXCYs1dLA>

Dirección: Ctra./ N-601 León-Valladolid, a 2 km  
24195 Golpejar de la Sobarriba

Teléfono: 987 26 90 86

Email: [reservascampingleon@gmail.com](mailto:reservascampingleon@gmail.com)

Web: [www.campingleon.com](http://www.campingleon.com)

## EL ANTOJANO

Camping municipal abierto del 1 de julio al 31 de agosto.

Buena situación, sitio tranquilo, muchos árboles.

### **Alojamiento.**

Parcelas de 60 metros cuadrados con conexión eléctrica.

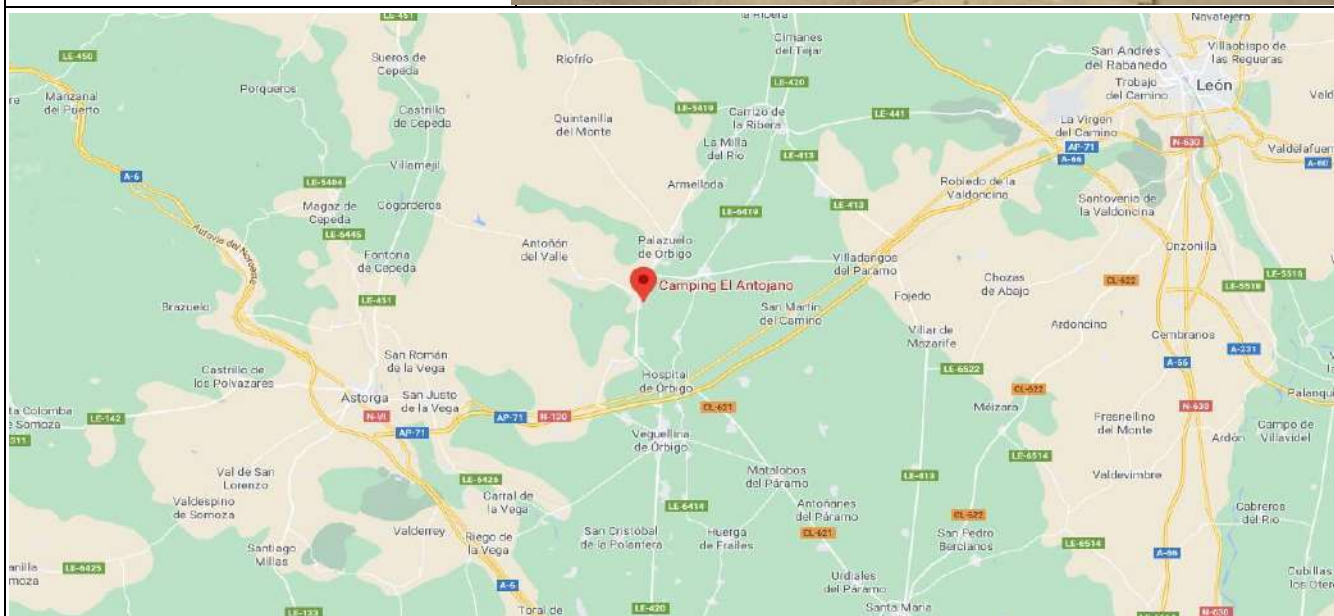
### **Instalaciones.**

Enchufe para caravanas.

Lavandería y servicios para minusválidos.

Supermercado, cafetería.

Parque infantil.



Google Maps: <https://goo.gl/maps/VFiGTUP6PqDNm6SZ9>

Dirección: Calle Prao Palacio, S/N,  
24280 Benavides de Órbigo

Teléfono: : 987 37 02 76

Email: [oficinas@aytobenavides.com](mailto:oficinas@aytobenavides.com)

Web: [www.aytobenavides.es](http://www.aytobenavides.es)

## EL BIERZO

Camping situado a 12 kilómetros de Ponferrada. Rodeado de bosque de una belleza muy especial. Tiene además una playa fluvial de poca corriente y profundidad.

### **Alojamiento.**

Parcelas con toma eléctrica y amplias zonas de sombra.

Bungalows con capacidad hasta 6 personas. Completamente equipados.

### **Instalaciones.**

Aseos y duchas de agua caliente. Fregaderos. Lavadero. WQ.

Cafetería y restaurante.

No se admiten animales.



**Google Maps:** <https://goo.gl/maps/3NrEGWWyQ39RJoyg6>

**Dirección:** Autovía A-6, salida km 399  
24550 Villamartín de la Abadía

**Teléfono:** 987562515

**Email:** [info@campingbierzo.com](mailto:info@campingbierzo.com)

**Web:** [www.campingbierzo.com](http://www.campingbierzo.com)

## EL CARES

El camping se encuentra en la parte más alta del Valle de Valdeón, a 1200 m de altura. En plena naturaleza.

### **Alojamiento.**

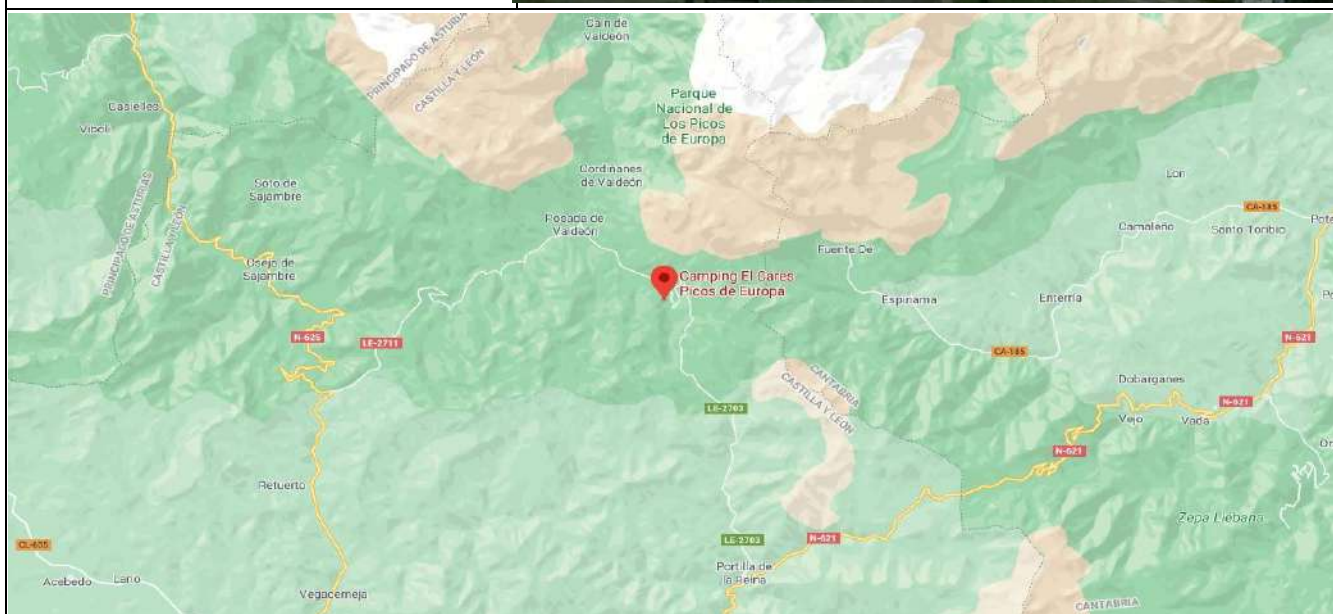
Acampada con luz o sin luz sin parcelas delimitadas.

Las cabañas están compuestas de 4 camas dispuestas en 2 literas. Las cabañas no disponen de baño y cocina. Capacidad de hasta 4 personas

Si deseas un alojamiento con cocina y aseo, te interesará la Caravana del Cares. Capacidad máxima 6 personas.

### **Instalaciones.**

Wifi .Aseos y duchas caliente.  
Lavandería. Restaurante.  
Supermercado.



**Google Maps:** <https://g.page/El-Cares-Camping-210113902414578?share>

**Dirección:** Camino el Rejo s/n  
24915 Santa Marina de Valdeón

**Teléfono:** 619222558

**Email:** [info@campingelcarespicosdeeuropa.com](mailto:info@campingelcarespicosdeeuropa.com)

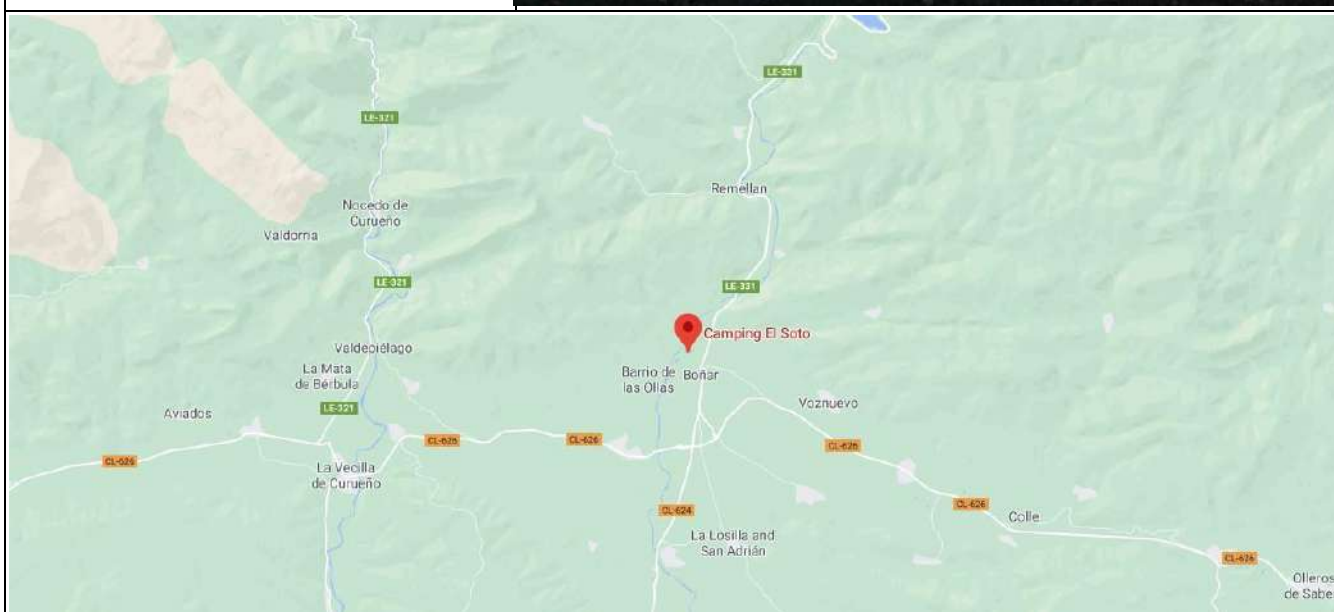
**Web:** [www.campingelcarespicosdeeuropa.com](http://www.campingelcarespicosdeeuropa.com)

## EL SOTO

Camping municipal abierto del 16 de junio al 16 de septiembre. Ubicado en una bonita zona de montaña como es el Parque Nacional de Picos de Europa.

### Instalaciones

Accesible, admite perros, agua caliente, general arbolado, bar-cafetería, buzón de correos, duchas agua caliente, enchufe directo, caravana, extintores de incendios, jardín – terraza, lavandería, luces de emergencia, rio, piscina (Fría), pista de tenis, servicios minusválidos, suministro agua caravana supermercado, teléfono 24 horas, tomas de agua en caso de incendio, venta Periódicos, zona de alta montaña, zona de interés turística...



Google Maps: <https://goo.gl/maps/YeFMDsAAVsGjjzKz8>

Dirección: Parque Municipal El Soto,  
34100 Boñar

Teléfono: 987741713

Email: [aytobonar@aytobonar.com](mailto:aytobonar@aytobonar.com)

Web: [www.aytobonar.es](http://www.aytobonar.es)

## EL UROGALLO

El camping se encuentra en un típico pueblecito de montaña. A tan solo 10 minutos de las estaciones de esquí de San Isidro y Fuentes de Invierno

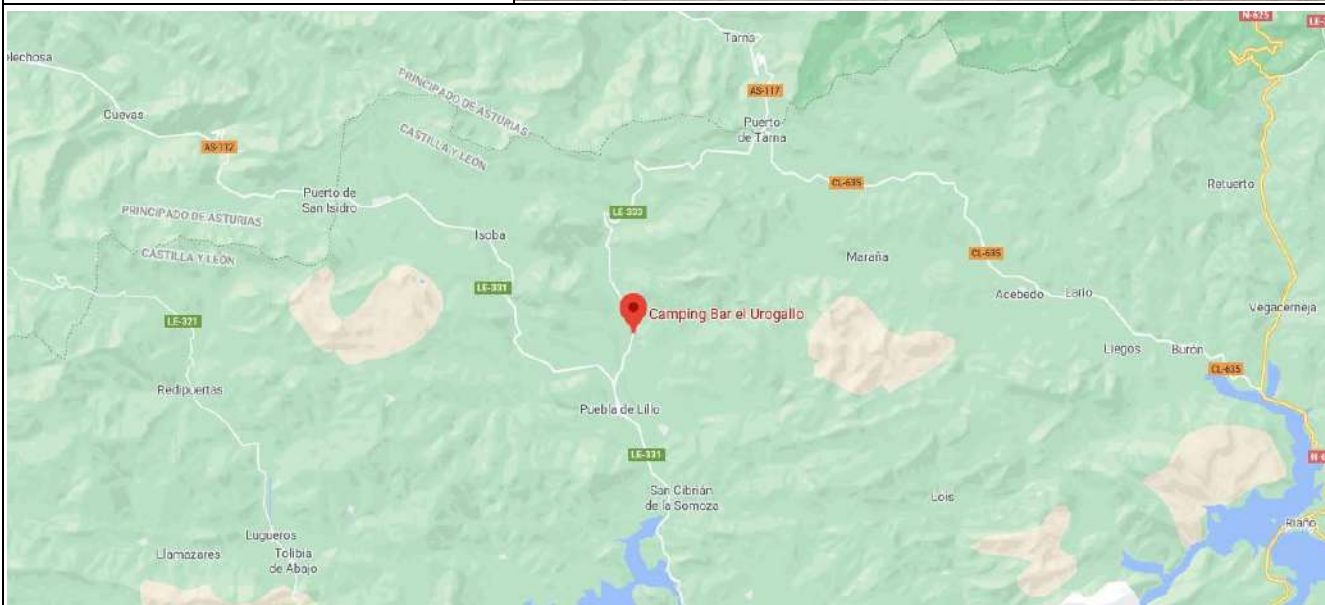
### Alojamiento

Parcelas de 70 metros cuadrados.

Mobil home con capacidad para 6 personas. Equipado.

### Instalaciones

Aseos y duchas con agua caliente. Lavadoras. Cafetería.



Google Maps: <https://goo.gl/maps/cHh9kXCgFv2tciGq8>

Dirección: Carretera Puerto Tarna Numero 9  
24857 Cofifal

Teléfono: 699626569/ 626975203

Email: [info@campingelurogallo.es](mailto:info@campingelurogallo.es)

Web: [www.campingelurogallo.es](http://www.campingelurogallo.es)



## LACIANA NATURA

Centro de turismo activo y de ocio ubicado en la comarca de Laciana. Contamos con un gran complejo que engloba: hostelería, zona de camping y caravanas y cabañas de madera. Todo ello dentro de un marco incomparable rodeado de naturaleza en estado puro.

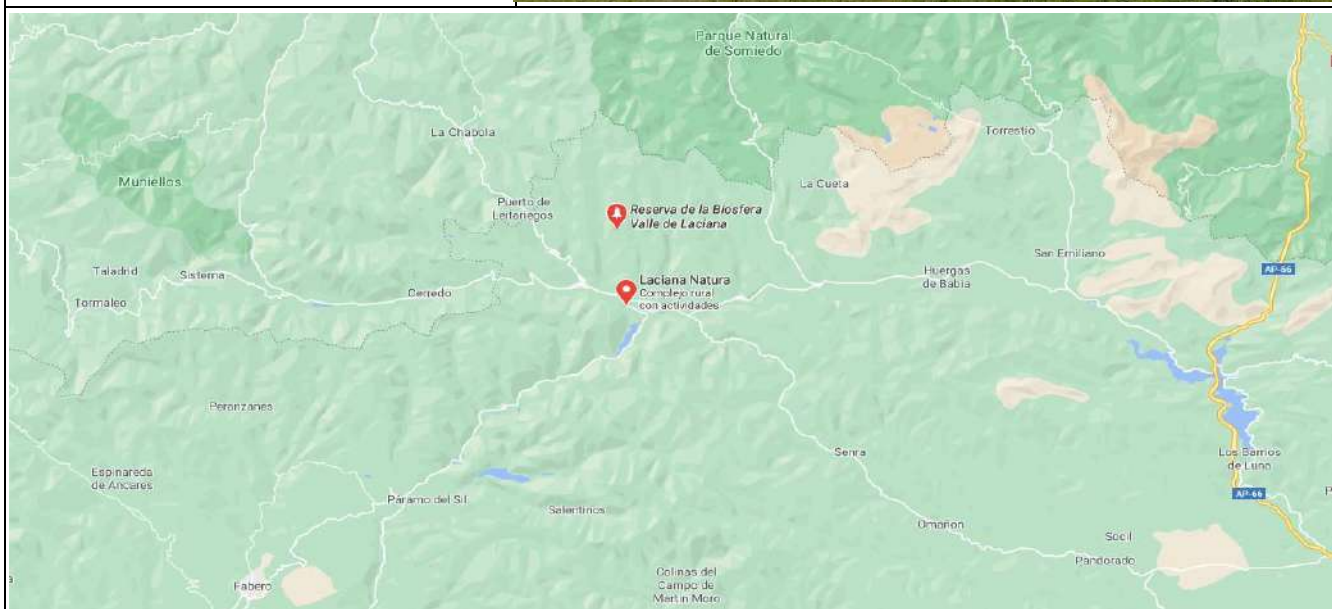
### Alojamiento

Parcelas para vehículo con conexión eléctrica.

Cabañas con capacidad hasta 4 personas. Edificio central con habitaciones.

### Instalaciones

Aseos y duchas con agua caliente. Amplio restaurante y cafetería.



**Google Maps:**  
<https://q.page/lacianatura?share>

**Dirección:** CL-631, km 63  
 24112 Villablino

**Teléfono:** 620287072

**Email:** [info@laciananatura.es](mailto:info@laciananatura.es)

**Web:** [www.laciananatura.es](http://www.laciananatura.es)

**Asecal**  
 ASOCIACIÓN DE EMPRESARIOS  
 DE CASTILLA Y LEÓN

Asociado a

## LAS NIEVES

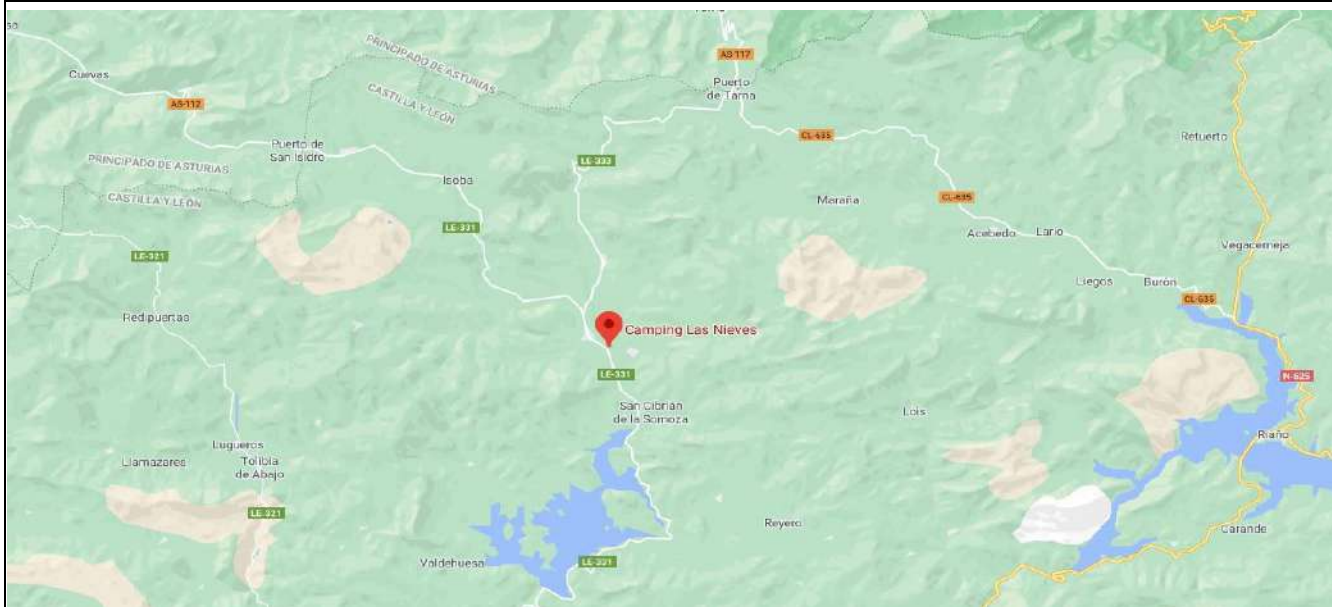
Estamos situados en Puebla de Lillo, a 15 kilómetros de las estaciones de esquí de San Isidro y Fuentes de Invierno

### **Alojamiento.**

Contamos con 40 parcelas para caravanas o auto caravanas y una zona de acampada libre con zona de sombra y zona soleada. Disponemos de 6 cabañas de madera con capacidad para 4 personas, totalmente equipadas

### **Instalaciones.**

Baño, WC, ducha y lavabo. Lavadoras. Servicio para minusválidos. Piscinas municipales a 100 metros. Cafetería y restaurante. Tienda.



Google Maps: <https://g.page/campinglasnieves?share>

**Dirección:** Ctra. Boñar – Tarna, km 23  
24855 Puebla de Lillo

**Teléfono:** 987 73 10 83

**Email:** [info@campingdelasnieves.com](mailto:info@campingdelasnieves.com)

**Web:** [www.campingdelasnieves.com](http://www.campingdelasnieves.com)

## PALAZUELO

Hostal Camping cerca de Valencia de Don Juan para disfrutar de tus vacaciones en León.

### Alojamiento

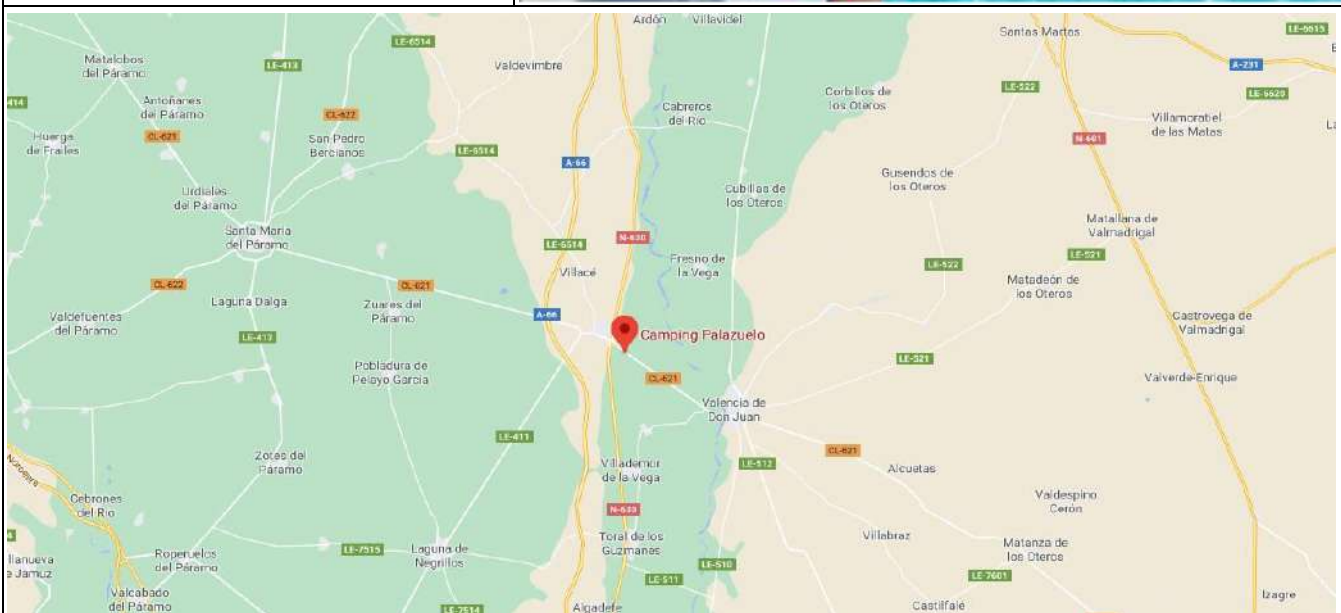
Parcelas de acampada libre.

No disponemos de bungalows.

### Instalaciones

Aseo y duchas. Piscina. WQ para autocaravanas.

Cafetería y restaurante.



Google Maps: <https://goo.gl/maps/RpTVKQtezAm8nnu68>

Dirección: Ctra. Mayorga Astorga, km 30  
24234 Villamañán

Teléfono: 987768210

Email: [info@grupopalazuelo.com](mailto:info@grupopalazuelo.com)

Web: [www.grupopalazuelo.com](http://www.grupopalazuelo.com)

## PEDRO PONCE

El camping Pedro Ponce pertenece al Ayuntamiento de Sahagún y ocupa una superficie total de 2,9 hectáreas.

### **Alojamiento.**

Parcelas de 60 a 80 metros, con suelo de hierba y mucha sombra. Bungalows.

### **Instalaciones.**

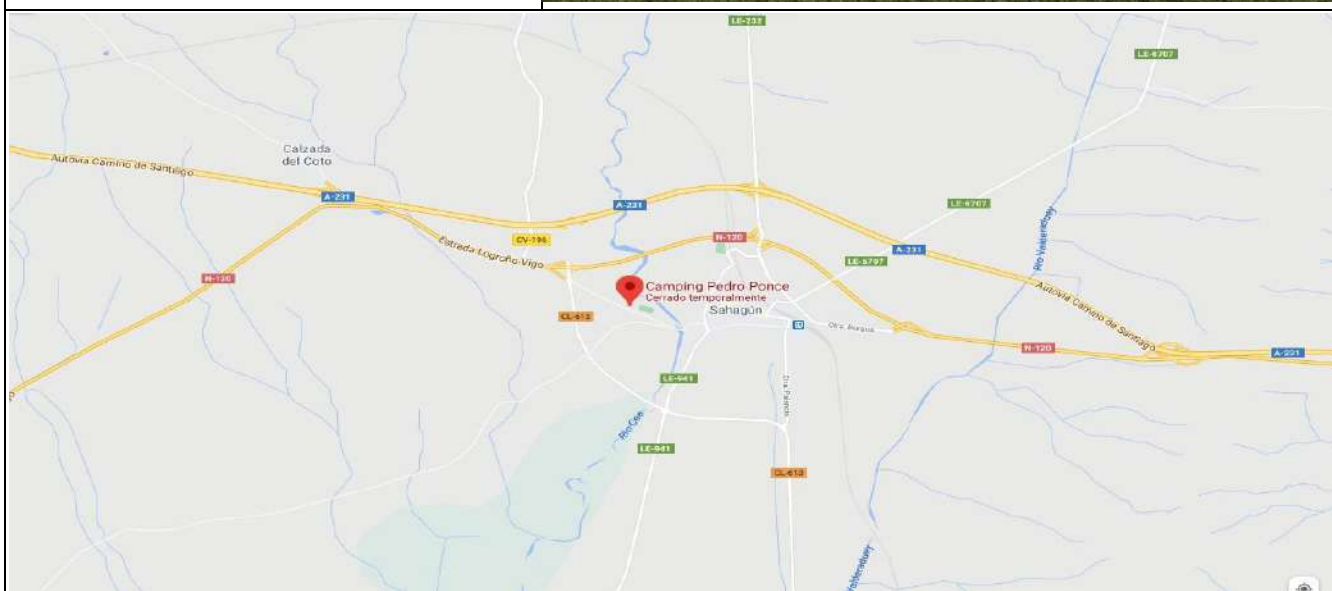
Aseos y duchas con agua caliente. Lavadoras.

Parque infantil. Pista polideportiva.

Dispone de desfibrilador.

Espacio acuático.

Restaurante, Supermercado.  
Animales admitidos en parcelas.



### **Google Maps:**

<https://goo.gl/maps/KVHUQtXjuKwNoUGP9>

**Dirección:** Avda. Tineo, s/n  
24320 Sahagún

**Teléfono:** 987 780 415

**Email:** [campingsahagun@hotmail.com](mailto:campingsahagun@hotmail.com)

**Web:** [www.turismosahagun.com](http://www.turismosahagun.com)

Asociado a   
Asecal  
ASOCIACIÓN DE EMPRESARIOS  
DE CAMPINGS DE CASTILLA Y LEÓN

## PICO VERDE

Camping ubicado en Valencia de Don Juan, próximo a pueblos con gran encanto, con cotos de caza y pesca.

### Alojamiento

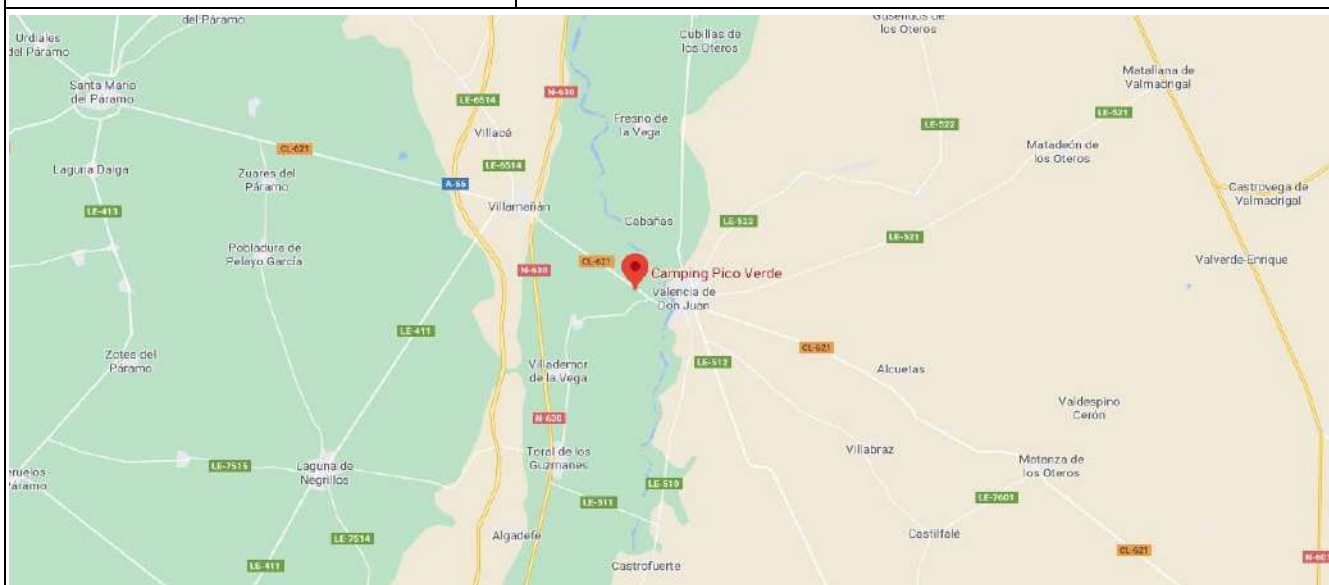
Amplias parcelas delimitadas con conexión eléctrica.

### Instalaciones

Aseos y duchas con agua caliente. WQ para autocaravanas. Lavandería.

Cafetería con terraza.

Instalaciones deportivas. Piscina



Google Maps: <https://goo.gl/maps/tgngLD8qefhMrpVe6>

Dirección: CL-621, Km 26.7  
24200 Valencia de Don Juan

Teléfono: 987750525

Email: [campingpicoverde@gmail.com](mailto:campingpicoverde@gmail.com)

Web: [www.verial.es/campingpicoverde](http://www.verial.es/campingpicoverde)

## REINO DE LEÓN

Camping a 15 kilómetros de Astorga, dispone de todos los servicios para hacer su estancia inolvidable. Y desde podrás conocer una comarca llena de historia y tradición.

### **Alojamiento.**

Zona de acampada libre  
Parcelas con toma eléctrica y toma de agua.

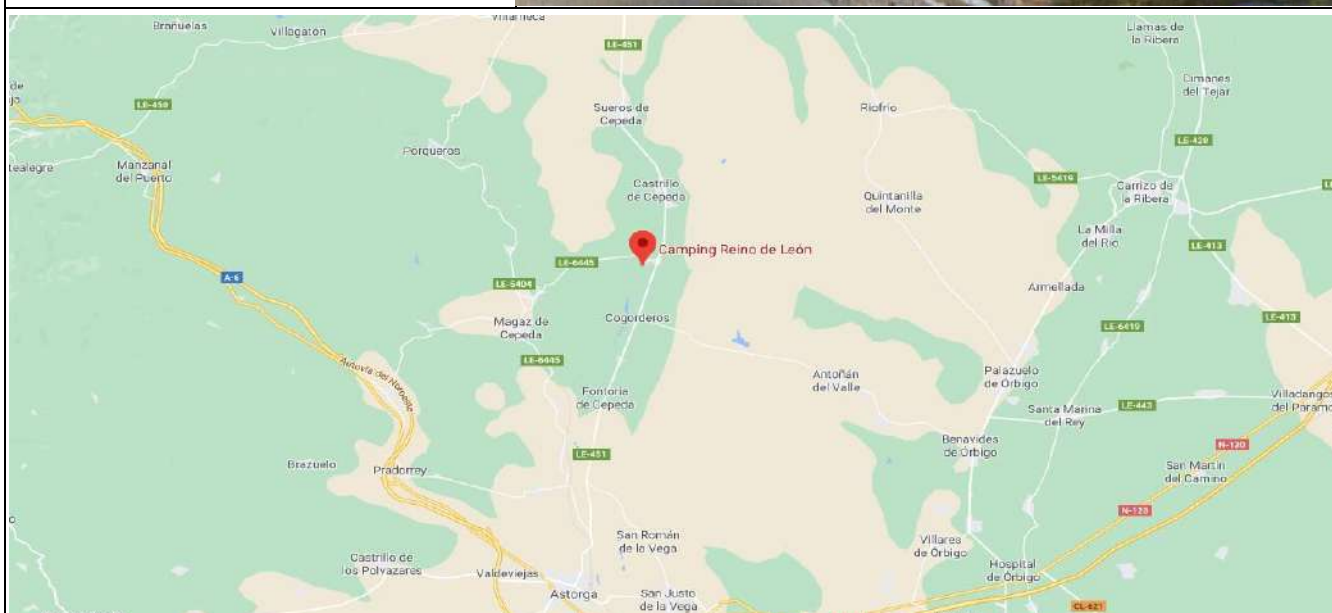
Parcelas para temporada.

Mobilhome equipados.

### **Instalaciones**

Zona Wifi. Aseos y duchas con agua caliente. Lavandería.

Tienda. Cafetería y restaurante.  
Playa Fluvial. Parques infantiles.



Google Maps: <https://goo.gl/maps/29MV25bB82cVg1YY7>

Dirección: Calle Fragua, 6  
24711 Villamejil

Teléfono: 987605258

Email: [campingreinodeleon@hotmail.com](mailto:campingreinodeleon@hotmail.com)

Web: [www.campingreinodeleon.es](http://www.campingreinodeleon.es)

## RIAÑO

El camping de Riaño está situado en el corazón del paraíso natural de los Picos de Europa.

### **Alojamiento.**

70 Parcelas de 50-70 m<sup>2</sup>, con conexión eléctrica.

Bungalows con capacidad hasta 6 personas. Equipados

### **Instalaciones.**

Wifi. Aseos y duchas adaptados. Lavaderos, fregaderos y lavadora. WQ para autocaravanas. Bar y Restaurante. Piscina municipal en el entorno del Camping. Parque Infantil. Admitimos mascotas.



**Google Maps:** <https://goo.gl/maps/GapM4sgyfHwae4Wv8>

**Dirección:** Carretera León - Santander Km. 93,8  
24900 Riaño

**Teléfono:** 609414275

**Email:** [hola.campingriano@gmail.com](mailto:hola.campingriano@gmail.com)

**Web:**  
<https://holacampingriano.wixsite.com/campingriano>

## RIO LUNA

Camping en la montaña de León te servirá como base para recorrer lugares maravillosos como el macizo de Peña Ubiña o los Lagos de Somiedo.

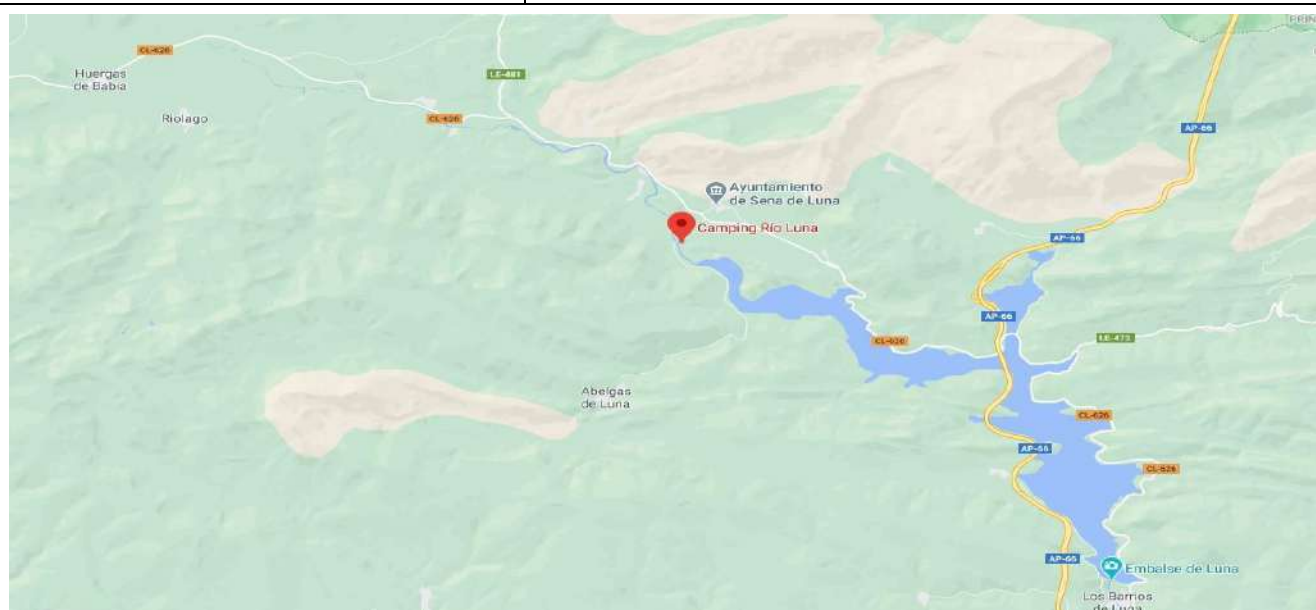
### Alojamiento

Parcelas con toma de corriente.

Bungalows de madera con capacidad hasta 4 personas. Completamente equipados.

### Instalaciones

Wifi. Aseos y duchas con agua caliente. Fregaderos.  
Lavadora. WQ para autocaravanas.  
Cafetería.



**Google Maps:**  
<https://goo.gl/maps/UDJvnW547p2V3TRZA>

**Dirección:** Ctra. De Albergas  
24145 Sena de Luna

**Teléfono:** 987597714

**Email:** [info@campingrioluna.com](mailto:info@campingrioluna.com)

**Web:** [www.campingrioluna.com](http://www.campingrioluna.com)

  
Asociado a



## RIVERA DEL CUÁ

Camping situado en la bella comarca del Bierzo, próximo a Ponferrada. Lugar de mágicos paisajes. Desde donde se puede visitar monumentos históricos, castillos medievales...

### Alojamiento

Parcelas individuales con toma de electricidad.

Bungalows desde 3 a 5 plazas. Totalmente equipados y admiten mascota.

### Instalaciones

Wifi. Baños y duchas con agua caliente. Baño adaptado minusválido. Lavaderos y fregaderos. Cafetería y restaurante con terraza. Parque infantil.



Google Maps: <https://goo.gl/maps/a1zkZ4Er1NNU8Bjz6>

Dirección: Camino Camping s/n  
24430 Vega de Espinareda

Teléfono: 616938972

Email: [riveradelcua@yahoo.es](mailto:riveradelcua@yahoo.es)

Web: [www.campingriveradelcua.webs.com](http://www.campingriveradelcua.webs.com)

## RUVIEJO

El Camping Ruviejo se encuentra situado en Santa Marina del Rey, uno de los parajes más extraordinarios de la provincia leonesa, a un paso de las ciudades de León y Astorga.

### **Alojamiento.**

Amplias parcelas para tiendas y caravanas,

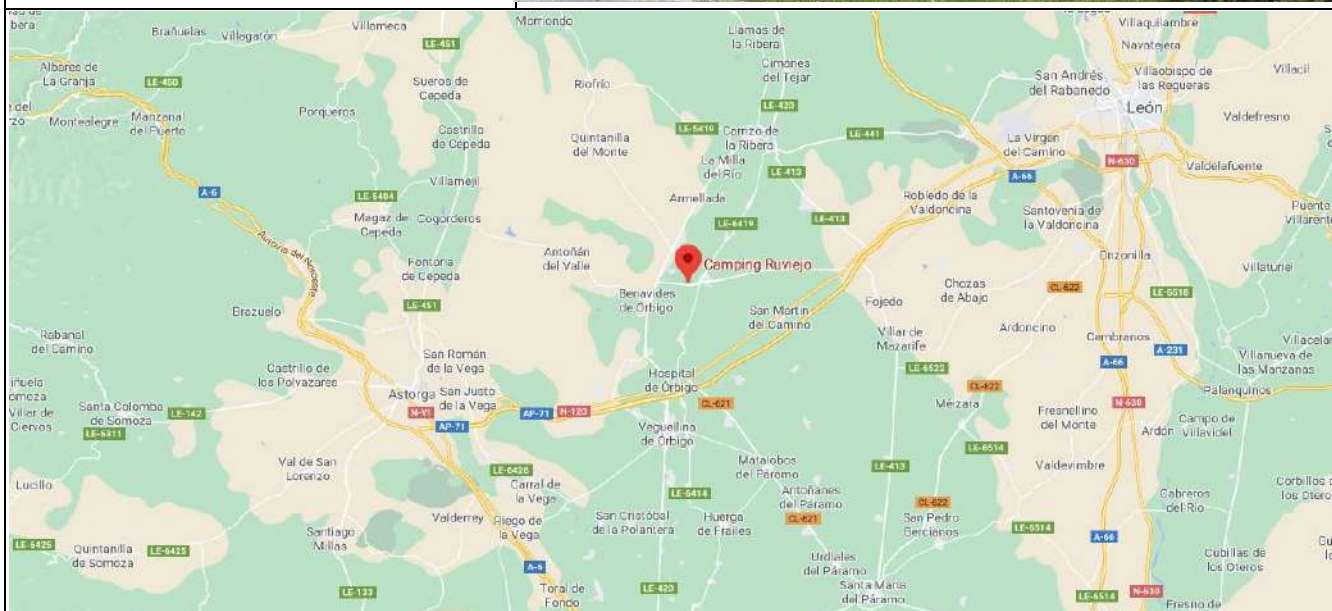
Bungalows para estar como en casa.

Cabañas de madera para su máxima comodidad.

### **Instalaciones.**

Wifi. Aseos y baños adaptados. Lavadoras.

Cafetería y tienda.



Google Maps: <https://goo.gl/maps/juRsx6MsvzYHSuUy6>

Dirección: Av. Polideportivo, 11,  
24393 Santa Marina del Rey

Teléfono: 987 377 256 / 659 95 08 15

Email: [info@campingruviejo.com](mailto:info@campingruviejo.com)

Web: [www.campingruviejo.com](http://www.campingruviejo.com)

**SANTA CATALINA**

Situado en las estribaciones de la cordillera Cantábrica, punto estratégico entre la montaña y la ribera del Curueño. Para los aficionados a la pesca, cuenta con numerosos cotos

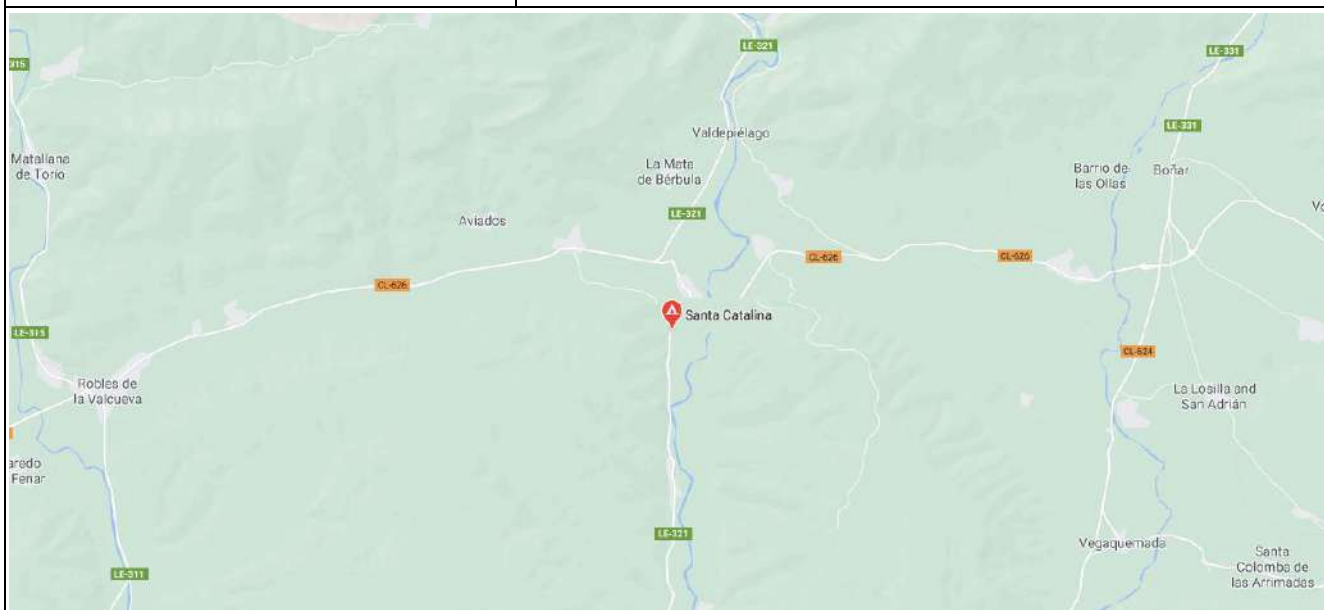
**Alojamiento**

Camping con una superficie de 6000 metros cuadrados y dividido en 41 parcelas.

Contamos con un albergue y con 6 cabañas de 16 plazas cada una.

**Instalaciones**

Aseos y duchas. Merendero. Bar. Varios comedores. Polideportivo. Picadero. Caballerizas. Piscina. Roc



Google Maps: <https://goo.gl/maps/oZPWjn3zPC1zsVo97>

Dirección: Calle Constitución 17  
24840 La Vecilla

Teléfono: 987741212

Email: [granjasantacatalina@hotmail.com](mailto:granjasantacatalina@hotmail.com)

Web: [www.stacatalina.com](http://www.stacatalina.com)

## VALLE DO SEO

Es un acogedor camping situado en un lugar idílico en la Comarca de El Bierzo, puerta de Los Ancares y en pleno Camino de Santiago.

### **Alojamiento.**

Amplia zona de acampada con toma eléctrica. Zona para campamentos.

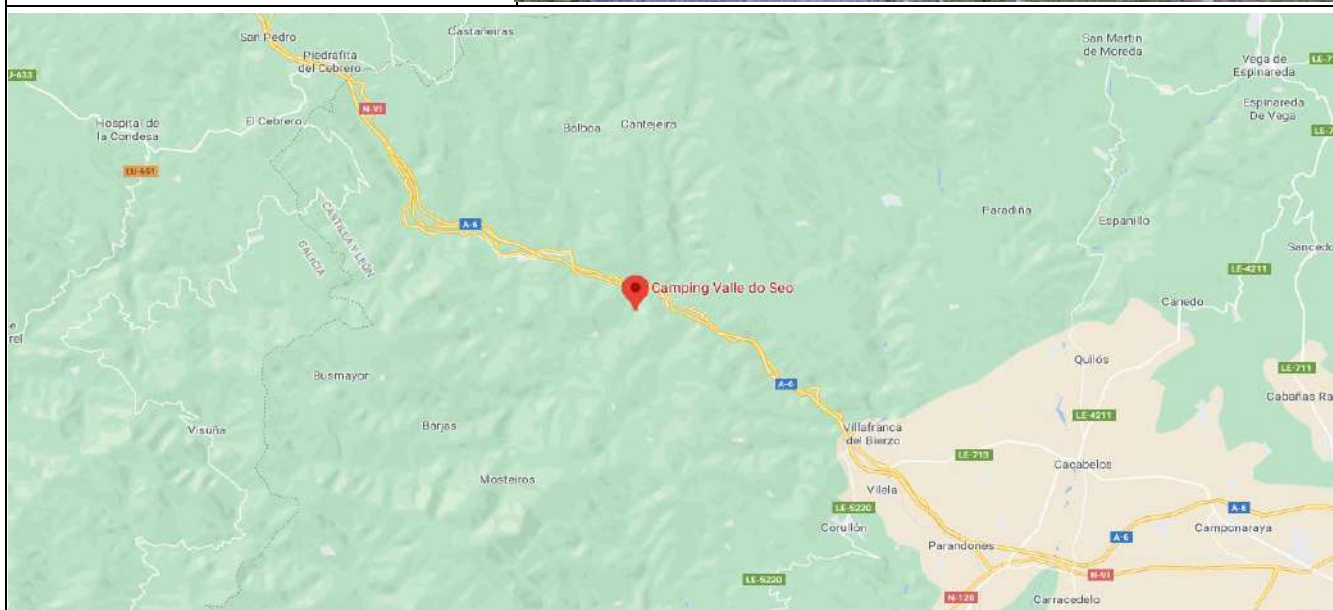
Bungalows totalmente equipados y contamos con un albergue turístico.

### **Instalaciones.**

Wifi gratis. Aseos adaptados a minusválidos. Lavandería.

Fregaderos. Aceptamos mascotas. WC químico.

Restaurante. Zona de juegos.



**Google Maps:** <https://g.page/camping-valle-do-seo?share>

**Dirección:** Carretera Nacional VI, Km 417  
24523 Trabadelo

**Teléfono:** 987566428/ 627091933

**Email:** [info@alberguevalledoseo.com](mailto:info@alberguevalledoseo.com)

**Web:** [www.alberguevalledoseo.com](http://www.alberguevalledoseo.com)

## ¿Qué ver en Palencia?

En la capital podemos ver su catedral, conocida como La Bella Desconocida. Una vez allí, podemos dar un paseo por las orillas del río Carrión y acercarnos a su casco histórico.

También podemos disfrutar de la montaña. Conocer lugares mágicos como el Parque Natural Montaña Palentina y la mayor concentración de románico de toda Europa.

## Palencia de Camping te ofrece:

**Animales Salvajes:** En la montaña palentina, se encuentra el animal más grande de Castilla y León, el oso pardo, que habita en plena naturaleza.

**Gastronomía y Enoturismo:** Aquí podrás probar la menestra palentina o las patatas a la importancia.

**Ciclismo:** En la montaña palentina tienes dos rutas alternativas para hacer con tu bicicleta, la ruta del románico y la ruta de los pantanos de la provincia.

**Escapadas familiares:** ¿Quieres saber cómo vivían los romanos o nuestros antepasados? En la provincia palentina encontrarás la respuesta en la Villa Romana de la Olmeda, muy cerca de Saldaña. Visitar el Canal de Castilla, una impresionante obra de ingeniería hidráulica perfecta para pasear o para disfrutar de un paseo en barco. En Cervera de Pisuerga, encontrarás El Robledal del Oso, un parque multiaventura en un entorno natural rodeado de árboles.

**Deporte en la Naturaleza:** La montaña palentina es un marco incomparable para realizar deporte en la naturaleza. Multiaventura, escalada, rapel, senderismo de montaña, etc. En invierno la nieve es un atractivo más con infinitas posibilidades. En plena capital no te puedes perder el centro deportivo "La Roca", donde ofrecen talleres para iniciarte en la práctica de todo tipo de deportes de aventura.

**Experiencia micológicas:** La Montaña Palentina, Tierra de Campos y el Cerrato son tres de las comarcas destacadas para los amantes de la micología.

## EL EDEN

Camping ubicado en el mismo casco urbano de Carrión de los Condes, por donde transcurre el Camino de Santiago

### Alojamiento

Amplias parcelas con césped.

Bungalows.

### Instalaciones

Wifi gratis.

Duchas con agua caliente.  
Lavadoras.

Desagüe caravanas.

Se aceptan animales pero no en los bungalows.

Bar con amplia terraza.



Google Maps: <https://goo.gl/maps/xLyox8yXhw6M7kZz5>

Dirección: Calle Tenerías, 11  
34120 Carrión de los Condes

Teléfono: 628015943

Email:

Web: [www.campings.net/camping-el-eden-en-carrion-de-los-condes.htm](http://www.campings.net/camping-el-eden-en-carrion-de-los-condes.htm)

## FUENTES CARRIONAS

Camping ubicado a orillas del río Pisuerga y al pie de la Montaña Palentina donde podrá realizar numerosas rutas de senderismo para disfrutar en familia.

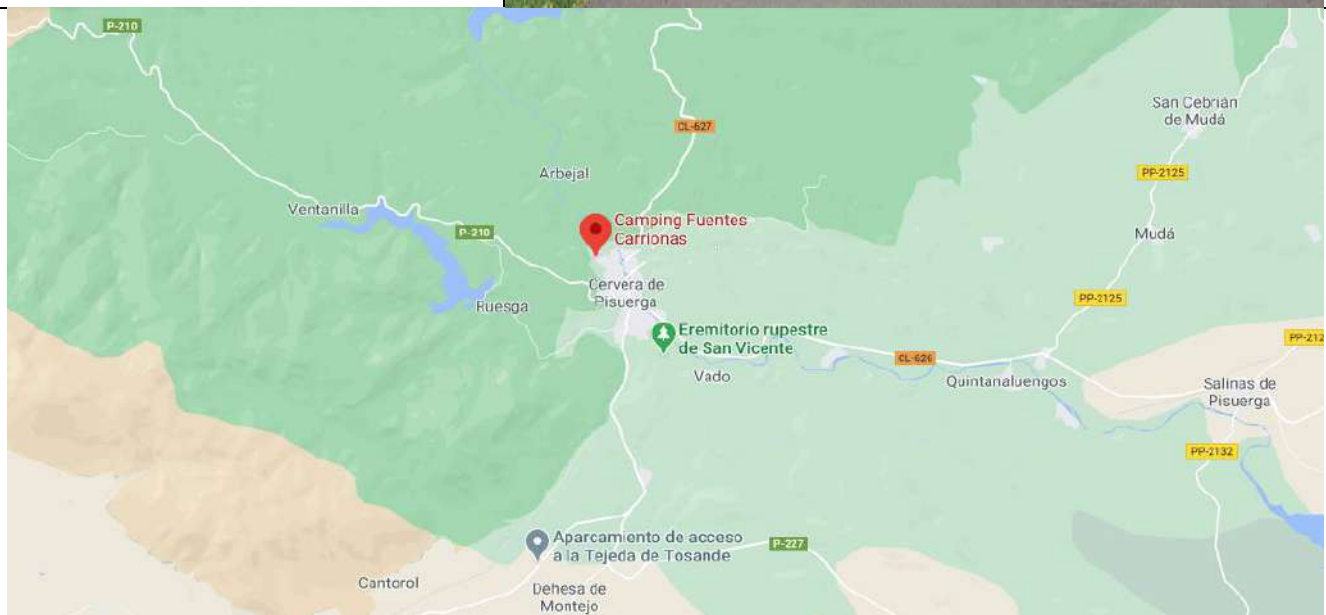
### Alojamiento

Cuenta con 77 parcelas.

Bungalows con capacidad hasta 5 personas. En algunos se admiten perros.

### Instalaciones

Bloque sanitarios. WC adaptado. Fregaderos de agua caliente. Lavadora. Zona de barbacoas. Supermercado. Bar – Cafetería con terraza. Piscina y zona deportiva. Parque infantil. Restaurante.



### Google Maps:

<https://g.page/camping-fuentes-carrionas?share>

**Dirección:** Calle Antonio Villanueva, s/n  
34840 Cervera de Pisuerga

**Teléfono:** 979870424

**Email:** [info@campingfuentescarrionas.com](mailto:info@campingfuentescarrionas.com)

**Web:** [www.campingfuentescarrionas.com](http://www.campingfuentescarrionas.com)

  
Asociado a

## MONTE ROYAL

Campin situado a 2 km de Aguilar de Campoo. Ubicación privilegiada, junto al embalse y a pocos kilómetros de la Montaña Palentina.

### Alojamiento.

Parcelas con toma eléctrica.

Cabañas de madera con capacidad hasta 5 personas.  
Mobil home.

### Instalaciones.

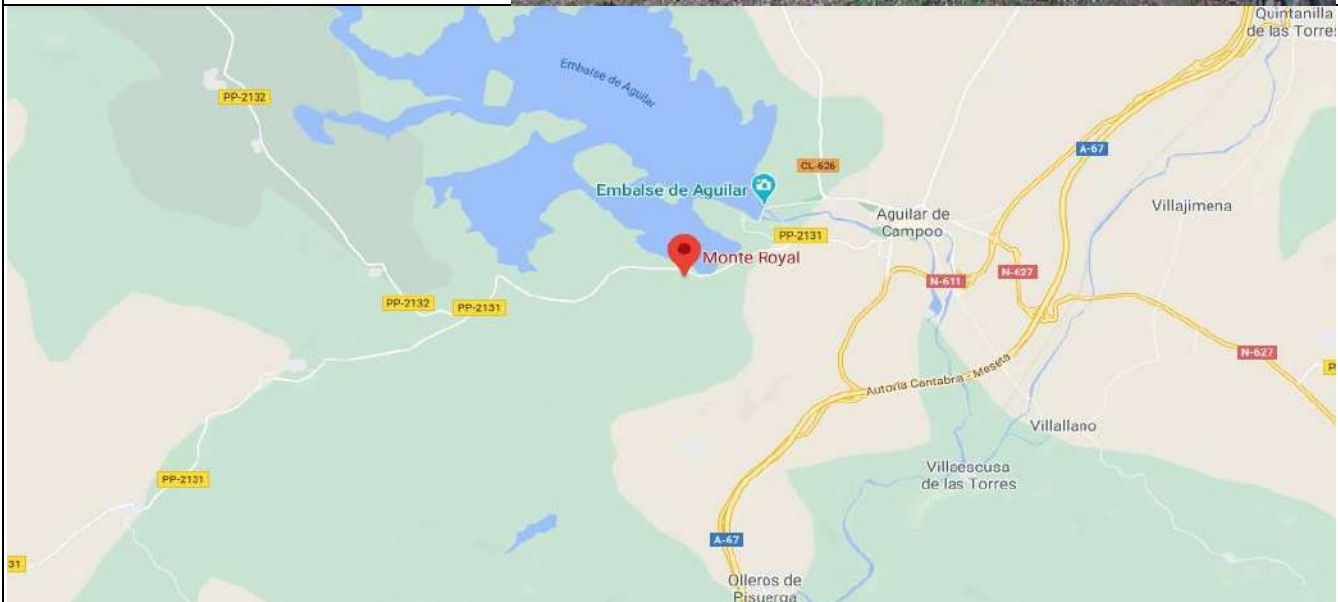
Duchas con agua caliente.  
Lavabos con agua fría. Baño para discapacitados.

Fregadero. Lavandería.

Toma agua caravanas.

Supermercado.

Bar – Restaurante



### Google Maps:

<https://goo.gl/maps/DdPSSjn5WU5iWNcC6>

**Dirección:** Ctra. Virgen del Llano  
34800 Aguilar de Campoo

**Teléfono:** 979191007

**Email:** [info@campingmonteroyal.com](mailto:info@campingmonteroyal.com)

**Web:** [www.campingmonteroyal.com](http://www.campingmonteroyal.com)



## ¿Qué ver en Salamanca?

Esta zona es ideal para viajar con niños o en familia. Salamanca es una de las ciudades con mayor patrimonio artístico y monumental de Europa. Podremos jugar a descubrir los tesoros ocultos de esta ciudad. Descubrir donde se oculta la rana en la fachada de la Universidad de Salamanca o el astronauta de la Catedral. Otra parada obligatoria será la Casa de las Conchas.

También podrás visitar el parque natural de las Batuecas o la Sierra de Francia. Tesoros de bosque de robles y castaños.

## Salamanca de Camping te ofrece:

### Animales Salvajes:

La provincia alberga cerca de 300 especies de aves a lo largo del año. En el Parque Natural de Las Batuecas - Sierra de Francia habitan el tejón, la cabra montesa, el gato montés, el meloncillo, la garduña, el desmán ibérico y la nutria, además de corzos, ciervos y jabalíes.

**Gastronomía y Enoturismo:** Si por algo destaca la gastronomía salmantina, es por la calidad de sus productos del cerdo, como el jamón de Guijuelo. Acércate a probarlo, mientras saboreas el vino con Denominación de Origen Arribes. No podemos irnos sin probar las lentejas de la Armuña, la chanfaina o los asados.

**Ciclismo:** Acércate a la zona de La Alberca con tu bicicleta, descubrirás los páramos y enclaves rurales que existen. También hay multitud de rutas por el Parque Natural de las Batuecas.

**Escapadas familiares:** Pasear por la capital buscando los detalles escondidos en sus monumentos, es la mejor forma de conocer los rincones de las calles salmantinas. Puedes hacerlo con los juegos "Salamanca en detalles" que te darán gratuitamente en la Oficina de Turismo. Dos interesantes opciones en la provincia son visitar el yacimiento de arte rupestre de Siega Verde, o dar un paseo en barco por el río Duero en Aldeadávila y Vilvestre.

**Deporte en la Naturaleza:** Practicar senderismo subiendo por la Peña de Francia. Si eres más decidido, podrás hacer barranquismo en Ciudad Rodrigo o puenting en los Arribes del Duero.

**Experiencia micológicas:** Salamanca es una de las provincias con mayor número de rutas micológicas. En Béjar, Quilamas o El Rebollar, podrás encontrar gran variedad de planes en torno a esta actividad. Los hongos más comunes son el Boletus Pinophilus y la Seta de Cardo.

## AL-BEREKA

Camping situado en el corazón del parque natural de las Batuecas a tan solo 2 km de La Alberca.

### **Alojamiento.**

Parcelas con toma eléctrica.

Bungalows de 3, 4 y hasta 8 plazas, totalmente equipados.

### **Instalaciones**

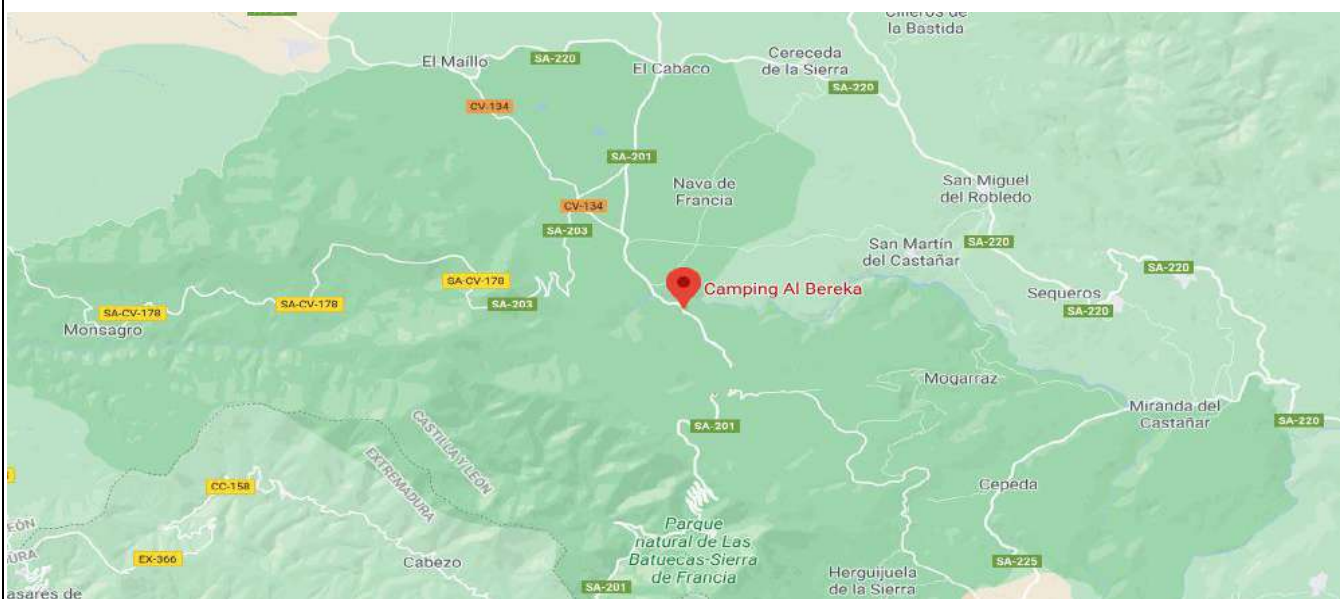
Wifi gratis. Aseos .Zona de lavadoras. WQ.

Cafetería con amplia terraza.

Zona con barbacoas.

Piscina para adultos y otra de niños.

Parque infantil.



### **Google Maps:**

<https://goo.gl/maps/mAaXLGHs6GA8h1798>

**Dirección:** Ctra. Salamanca km 76  
37624 La Alberca

**Teléfono:** 923415195

**Email:** [turismo@albereka.com](mailto:turismo@albereka.com)

**Web:** [www.albereka.com](http://www.albereka.com)

## CINCO CASTAÑOS

Camping en plena sierra de Candelario. Enclave privilegiado que ofrece al viajero infinidad de posibilidades.

### Alojamiento

54 parcelas con una superficie de 70 a 90 metros cuadrados, todas disponen de luz, agua corriente y desagüe. Están delimitadas

Bungalows de madera con capacidad para 4 personas y totalmente equipados.

No se admiten animales en los bungalows.

### Instalaciones

Aseos con agua caliente.  
Piscina.



### Google Maps:

<https://goo.gl/maps/sboomz2N4QPAVhJ9>

**Dirección:** Ctra. de la Sierra c/n  
37710 Candelario

**Teléfono:** 923413204

**Email:** [camping@candelariohotel.com](mailto:camping@candelariohotel.com)

**Web:** [www.candelariocamping.com](http://www.candelariocamping.com)

  
Asociado a ASOCIACIÓN DE EMPRESARIOS DE CAMPING DE CASTILLA Y LEÓN

## DON QUIJOTE

Camping con un entorno ideal donde pasar tus vacaciones, a tan sólo 6 km del centro histórico de Salamanca y a la vera del Río Tormes.

### Alojamiento

Parcelas con conexión eléctrica parceladas

Apartamentos renovados ideal para 2 adultos y 2 niños.

Bungalows totalmente equipados con capacidad hasta 6 personas.

### Instalaciones

Aseos reformados.

Lavandería.

Cafetería y restaurante con una gran terraza.

Admitimos perros.

Piscina. Instalaciones deportivas y zona de multijuegos.



### Google Maps:

<https://goo.gl/maps/318n841ApmcxdRTf8>

**Dirección:** Ctra. Aldealengua, km 1.930  
37193 Cabrerizos

**Teléfono:** 923209052

**Email:** [info@campingdonquijote.com](mailto:info@campingdonquijote.com)

**Web:** [www.campingdonquijotesalamanca.com](http://www.campingdonquijotesalamanca.com)



Asociado a

ASOCIACIÓN DE EMPRESARIOS DE CASTILLA Y LEÓN

## EL BURRO BLANCO

Camping situado en el Parque Natural Las Batuecas, a unos 10 minutos a pie del pueblo de Miranda del Castañar.

### Alojamiento

Cuenta con solo 30 parcelas y no hay turismo de estancia.

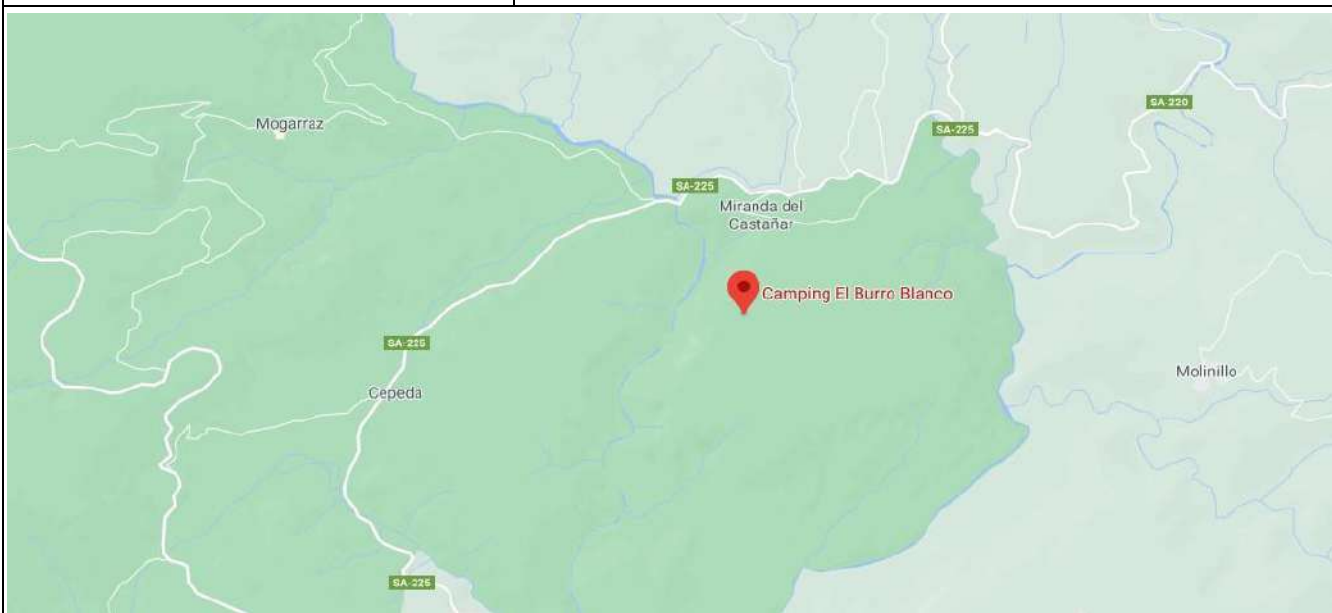
Parcelas llanas. Con tomas eléctrica.

### Instalaciones

Wifi. Aseos y duchas con agua caliente. Lavaderos.

Pequeño bar con terraza.

Se admiten animales.



### Google Maps:

<https://goo.gl/maps/qA6QD9risYkZKDHY9>

**Dirección:** Camino de las Norias, s/n  
37660 Miranda del Castañar

**Teléfono:** 923161100

**Email:** [camping.elburroblanco@gmail.com](mailto:camping.elburroblanco@gmail.com)

**Web:** [www.elburroblanco.net](http://www.elburroblanco.net)

## EL CRUCE

El camping se encuentra en pleno campo, entre la histórica ciudad de Salamanca y Ciudad Rodrigo.

### Alojamiento

Parcelas con toma eléctrica.

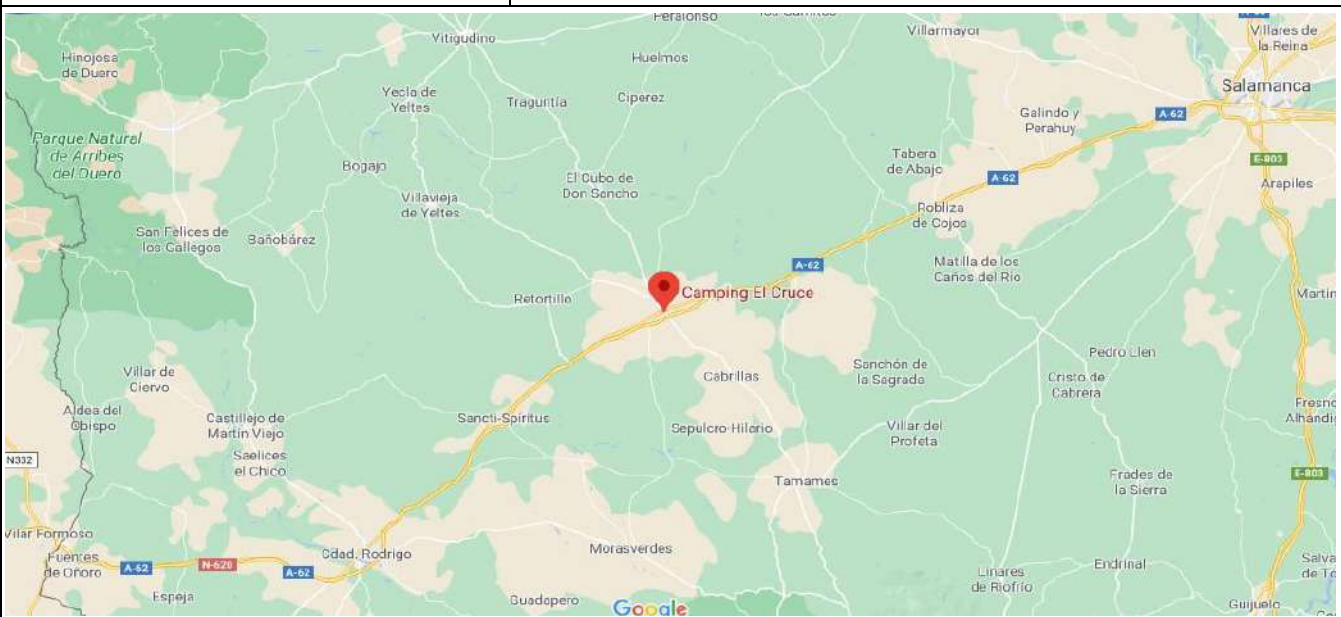
### Instalaciones.

Aseos con agua caliente.

Wifi.

Bar y supermercado.

Acceso para discapacitados



### Google Maps:

<https://goo.gl/maps/Fs1LoJmK6bharCA6>

**Dirección:** Calle Carretera,  
37690 Santa Olalla de Yeltes

**Teléfono:** 923440130

**Email:** [campingelcruce@yahoo.es](mailto:campingelcruce@yahoo.es)

### Web:

<https://www.turismocastillayleon.com/es/servicios/dormir/campings/cruce>

## EL GUIJO

Camping situado a orillas del embalse de Santa Teresa, comarca de la sierra de Béjar. Con más de 7 hectáreas de terreno permite disfrutar de la naturaleza.

### Alojamiento

Parcelas con toma eléctrica y abundante sombra.

Cabañas albergue de 8 y 12 plazas. Todas con baño completo y mochileros. Están calefactadas.

Cabañas familiares de 4 plazas.

### Instalaciones

Módulo de duchas.

Lavaderos.

Bar – Restaurante.

Piscina.

Alquiler de piraguas.

Salón de usos múltiple.

Pistas deportivas. Comedor verano.



### Google Maps:

<https://goo.gl/maps/V3fxJzAjEpdLgfDv6>

**Dirección:** Camino del Río, s/n  
37774 Guijo de Ávila

**Teléfono:** 923158011

**Email:** [info@guijodeavila.com](mailto:info@guijodeavila.com)

**Web:** [www.guijodeavila.com](http://www.guijodeavila.com)

## EL PORTAL DE LA SIERRA

Camping situado para disfrutar de la naturaleza en estado puro. Si quieres conocer la experiencia de pasar un día al aire libre, aquí tienes la solución.

### Alojamiento

Parcelas con conexión eléctrica.

### Instalaciones

Wifi.

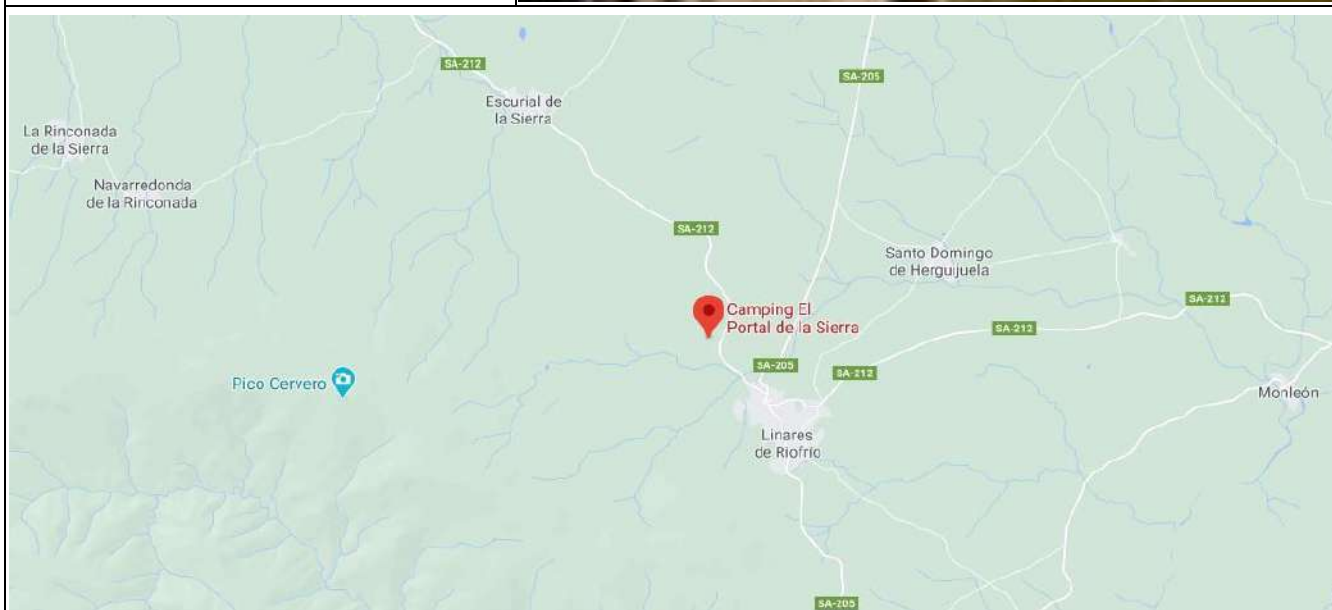
Duchas de agua caliente.

Permitido Perros.

Accesible para sillas de ruedas.

Restaurante.

Piscina.



**Google Maps:** <https://g.page/camping-el-portal-de-la-sierra?share>

**Dirección:** Ctra. de Tamares, km 1  
37760 Linares de Riofrío

**Teléfono:** 648679067

**Email:** [campingelportaldelasierra@gmail.com](mailto:campingelportaldelasierra@gmail.com)

**Web:** [www.campingelportaldelasierra.es](http://www.campingelportaldelasierra.es)



## EL TORMES

Camping ubicado en Alba de Tormes, junto al Río Tormes. Cerca de zona deportiva y piscinas.

### Alojamiento.

Parcelas con electricidad.

Mobilhome con capacidad hasta 4 personas. Totalmente equipados.

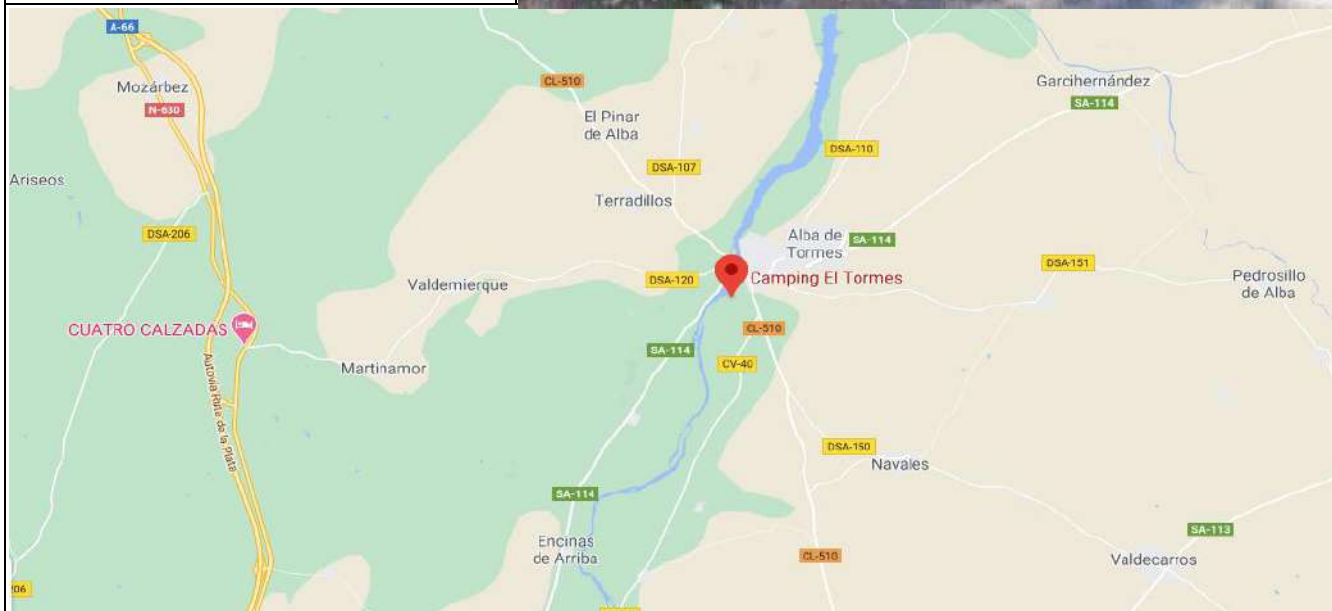
### Instalaciones

Área de servicio para las autocaravanas.

Aseos. Accesible parcialmente a discapacitados.

Zona de Barbacoas.

Bar – Restaurante.



### Google Maps:

<https://goo.gl/maps/ndjo3FG6wXjYUgwQA>

**Dirección:** Camino de la Dehesa, 1  
37800 Alba de Tormes

**Teléfono:** 680237226

**Email:** [info@campingeltormes.es](mailto:info@campingeltormes.es)

**Web:** [www.campingeltormes.com](http://www.campingeltormes.com)

## LA CAPEA

Camping a tan sólo 4 kilómetros de Salamanca, situado en la misma Vía de la Plata. Lugar para que puedas disfrutar de tu visita a Salamanca en un entorno cómodo y apacible.

### Alojamiento

Parcelas con toma eléctrica.

Bungalows totalmente equipados.

### Instalaciones

Wifi.

Baños con duchas y agua caliente. Lavandería.

WQ para autocaravanas.

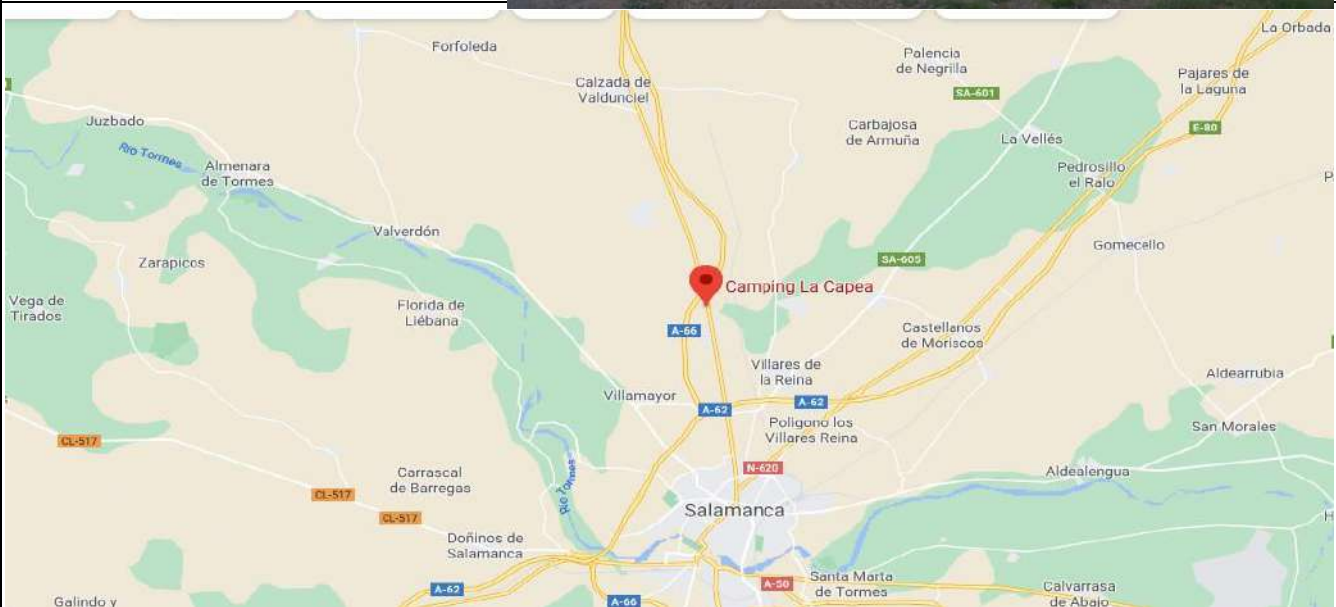
Bar – Restaurante con terraza.

Tienda.

Alquiler de bicicletas.

Pista de petanca. Parque infantil.

Piscina y un pequeño spa.



### Google Maps:

<https://goo.gl/maps/QyViMXzA5GDTL8Ad9>

**Dirección:** Ctra. N-630, km 333  
37189 Aldeaseca de la Armuña

**Teléfono:** 923251066

**Email:** [info@campingsalamancaalapea.com](mailto:info@campingsalamancaalapea.com)

**Web:** <https://www.eurocampings.es/espana/castilla-y-leon/salamanca/salamanca/camping-la-capea-111009>

**LA PESQUERA**

Campin situado junto a Ciudad Rodrigo. Ciudad histórica. Lugar donde usted puede realizar muchas actividades de turismo activo.

**Alojamiento**

Parcelas con toma eléctrica, y toma de agua cerca. Son parcelas delimitadas.

2 bungalows con capacidad para 6 personas, completamente equipados.

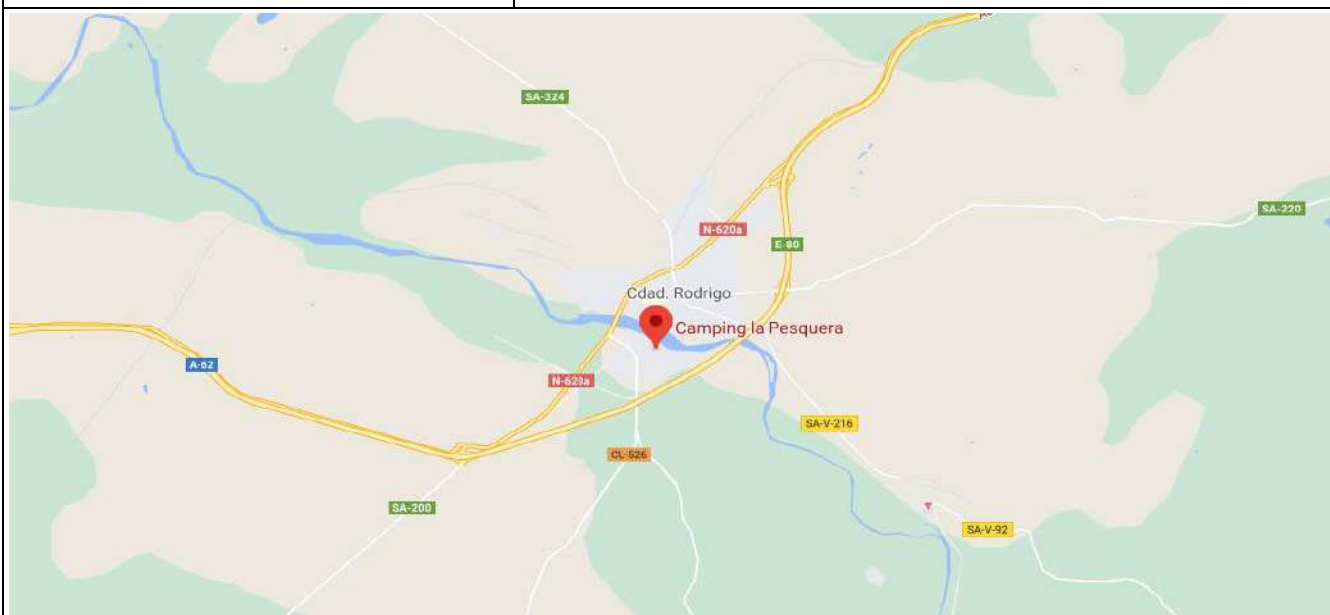
**Instalaciones**

Adaptado para personas con movilidad reducidas.

Aseos y duchas con agua caliente.

Cafetería. Tienda.

Se admiten animales.

**Google Maps:**

<https://goo.gl/maps/gyixHfWR268nEQ2q8>

**Dirección:** Ctra. Cáceres, km 424  
37500 Ciudad Rodrigo

**Teléfono:** 923481348

**Email:** [campinglapesquera@hotmail.com](mailto:campinglapesquera@hotmail.com)

**Web:** [www.campinglapesquera.es](http://www.campinglapesquera.es)

## LAS CASITAS DE LAS ARRIBES

Camping rodeado de naturaleza, situado en el corazón del parque natural Arribes del Duero.

### Alojamiento

Contamos con 20 parcelas alrededor de los servicios.

Disponemos de un bungalow totalmente equipado.

### Instalaciones

Aseos.

No hacemos vertidos de aguas sucias.

Disponemos de un humedal ecológico que limpia el agua de deshecho.

A 1000 m. se encuentra la playa municipal.

Bar / cafetería con terraza.



### Google Maps:

<https://goo.gl/maps/sV6sUhjmiFt8KAor6>

**Dirección:** Calle Fuente Santa s/n  
37250 Aldeadávila de la Ribera

**Teléfono:** 622386232

**Email:** [info@lascasitasdelasarribes.com](mailto:info@lascasitasdelasarribes.com)

**Web:** [www.lascasitasdelasarribes.com](http://www.lascasitasdelasarribes.com)

  
Asociado a **Asecal**  
ASOCIACIÓN DE EMPRESARIOS  
DE CAMPING DE CASTILLA Y LEÓN

**LAS CAVENES**

Camping situado en la cuenca alta el río Yeltes, dentro del Parque Natural de Las Batuecas. Con unos parajes de impresionante belleza, con bosques de robles y castaños.

**Alojamiento**

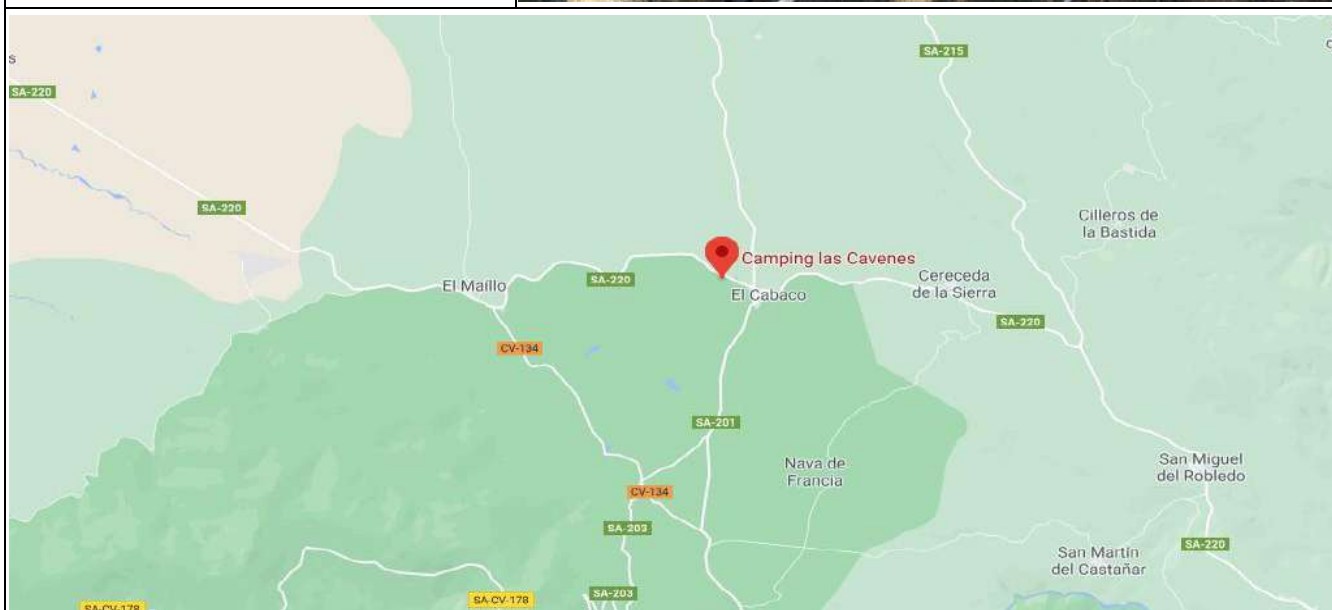
Parcelas desde 60 a 100 metros cuadrados con tomas de corriente, alumbrado y fuentes.

Bungalows de madera para capacidad de 3 y 4 personas totalmente equipados.

**Instalaciones**

Duchas, lavabos, lavaderos con agua fría y caliente., WC para discapacitados. WC para caravanas.

Merendero y zonas verdes. Cafetería con terraza. Piscina e instalaciones deportivas como campo de fútbol, baloncesto, frontón y minigolf.

**Google Maps:**

<https://goo.gl/maps/UExnQxhdumZDNpgG9>

**Dirección:** Ctra. Ciudad Rodrigo, km 80  
37620 El Cabaco

**Teléfono:** 923454105

**Email:** [info@campinglascavenes.com](mailto:info@campinglascavenes.com)

**Web:** [www.campinglascavenes.com](http://www.campinglascavenes.com)

## NATURALEZA

Camping ubicado en el encantador paisaje de la Sierra de las Quilamas, lo convierten en la opción ideal para relajarse y cambiar de aires.

### Alojamiento

Parcelas con electricidad y con opción de agua y desagüe.

Bungalows con capacidad hasta 6 personas.

### Instalaciones

Wifi (cafetería y recepción).  
Aseos con agua caliente.  
Lavadoras.

WC químico para autocaravanas.  
Piscina. Parque infantil.

Bar – Cafetería. Supermercado.  
Zona de barbacoas.



Google Maps: <https://goo.gl/maps/WW9J5czYfxe5Zqx88>

Dirección: Ctra. SA-205 km 26  
37763 San Miguel de Valero

Teléfono: 923415577

Email: [info@campingnaturaleza.es](mailto:info@campingnaturaleza.es)

Web: [www.campingnaturaleza.es](http://www.campingnaturaleza.es)

## OLIMPIA

Camping situado a 12 km de la ciudad de Salamanca, ofreciendo un lugar de descanso y relax.

### Alojamiento

Consta de 24 parcelas de 80 metros con conexión eléctrica 10A

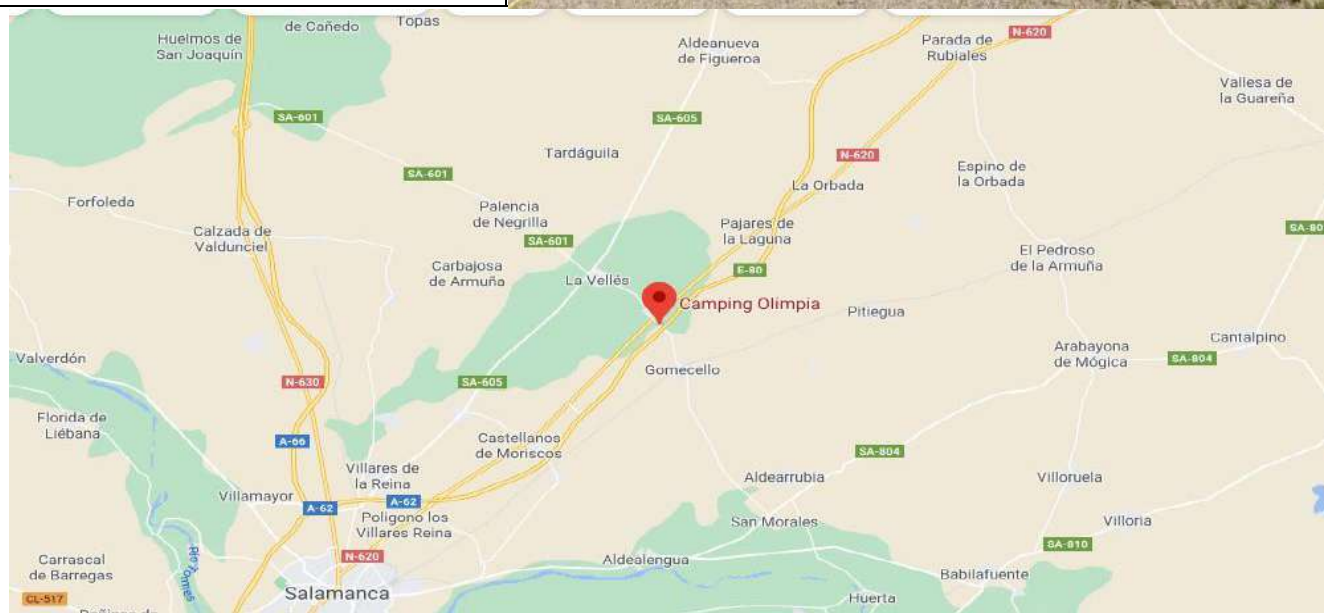
Zona de acampada libre.

Habitaciones con baño privado

### Instalaciones

Wifi. Baños y duchas para minusválidos, lavadora, fregaderos, WC químico.

Cafetería con dos terrazas, Restaurante. Tienda.



Google Maps: <https://goo.gl/maps/ftjajpP1cMie7AuNA>

Dirección: Autovía A-62, salida 225  
37427 Pedrosillo el Ralo

Teléfono: 923080854

Email: [info@campingolimpia.com](mailto:info@campingolimpia.com)

Web: [www.campingolimpia.es](http://www.campingolimpia.es)

## REGIO

Camping rodeado de naturaleza donde la histórica ciudad de Salamanca se encuentra a sólo 4 kilómetros.

### Alojamiento

Amplias parcelas con césped y árboles densos.

Bungalows y mobil-home con capacidad para 5 y 6 personas totalmente equipados.

### Instalaciones

Wifi.

Modernas y lujosas instalaciones sanitarias con agua caliente. Servicios sanitarios para minusválidos.

Lavadoras. WQ.

Piscinas. Pista de tenis y cancha deportiva.

Supermercado. Cafetería y Restaurante. Parque infantil. Alquiler bicicletas.



Google Maps: <https://g.page/camping-regio?share>

Dirección: Ctra. Ávila – Madrid, km 4  
37900 Santa Marta de Tormes

Teléfono: 923138888

Email: [recepción@campingregio.com](mailto:recepción@campingregio.com)

Web: [www.campingregio.com](http://www.campingregio.com)

  
Asociado a **Asecal**  
ASOCIACIÓN DE EMPRESARIOS  
DE CASTILLA Y LEÓN



## RUTA DE LA PLATA

Camping familiar. Justo por donde pasa el Camino de Santiago de la Ruta de la Plata a 2,5 kilómetros de Salamanca. Ideal para visitar Salamanca y sus alrededores.

### Alojamiento

Parcelas con toma eléctrica.

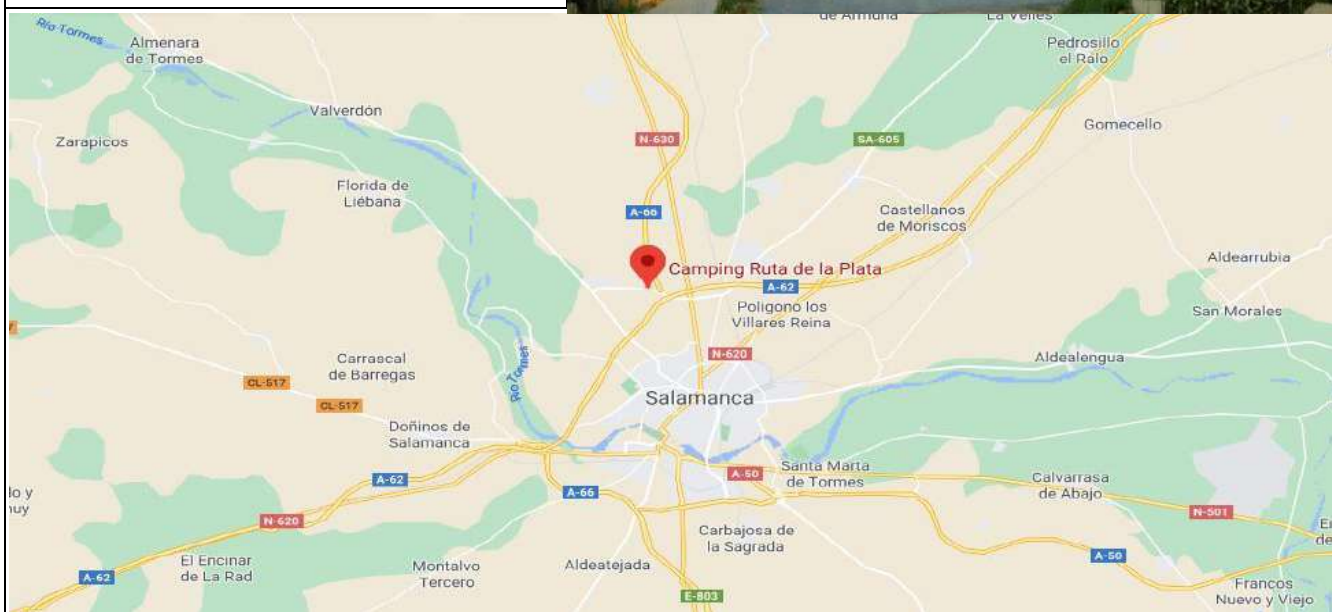
### Instalaciones

Sanitarios con agua caliente.

Lavadora. Admite mascotas.  
WQ para autocaravanas.

Supermercado.

Bar y restaurante.  
Piscina. Parque infantil.



### Google Maps:

<https://goo.gl/maps/1rPaMh5Snh9YQ1En8>

**Dirección:** Camino Alto a los Villares  
37798 Villamayor

**Teléfono:** 923289574

**Email:** [recepcion@campingrutadelaplata.com](mailto:recepcion@campingrutadelaplata.com)

**Web:** [www.campingrutadelaplata.com](http://www.campingrutadelaplata.com)

Asociado a



## SIERRA DE FRANCIA

Camping en pleno Parque Natural de las Batuecas, a las faldas de la majestuosa Peña de Francia y a cinco kilómetros de La Alberca.

### Alojamiento

Parcelas con toma eléctrica y mucha sombra.

Bungalows de madera de 5 y 6 plazas. Completamente equipados.

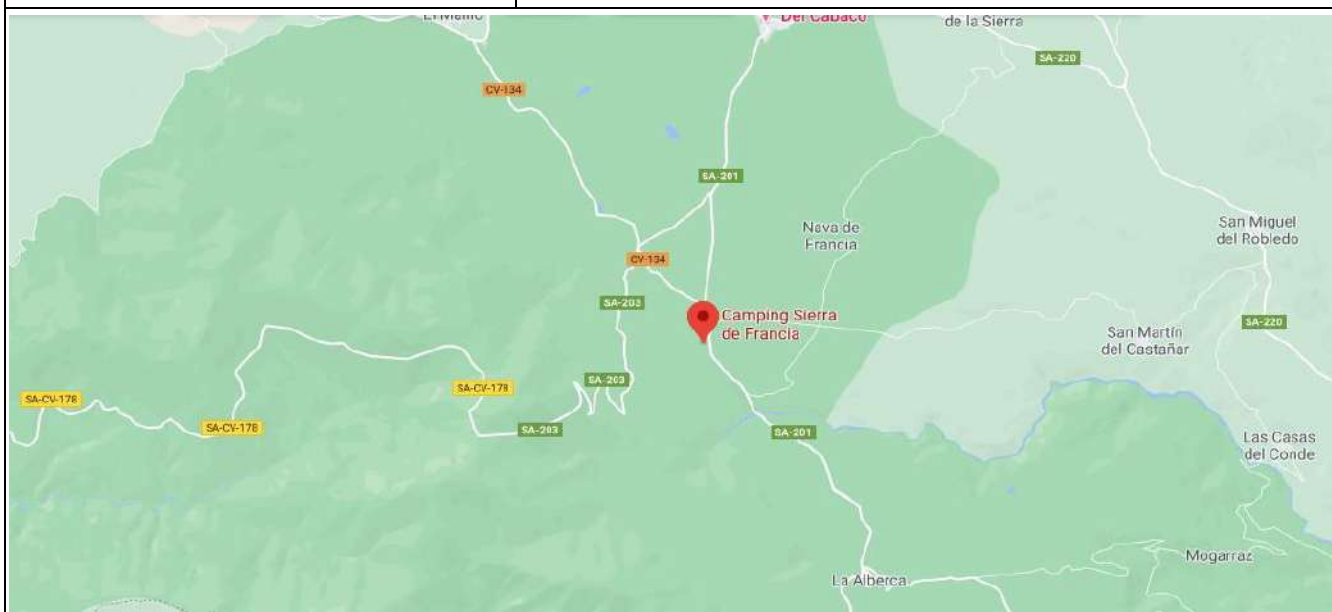
### Instalaciones

Baños adaptados con agua caliente.

Servicio de lavadora.

Merendero con barbacoas.

Piscina. Parque infantil. Bar – Restaurante.



### Google Maps:

<https://q.page/CampingSierraDeFrancia?share>

**Dirección:** Ctra. Salamanca – La Alberca km 73  
37659 El Casarito – Nava de Francia

**Teléfono:** 923454081

**Email:** [info@campingsierradefrancia.com](mailto:info@campingsierradefrancia.com)

**Web:** [www.campingsierradefrancia.com](http://www.campingsierradefrancia.com)

## VEGA DE FRANCIA

Camping situado en un valle, microclima de temperaturas suaves ideal para disfrutar del entorno serrano durante todo el año. Junto a la playa natural del río Alagón.

### Alojamiento

Amplias parcelas con toma eléctrica. Zona de tiendas.

Bungalows con capacidad para 5 personas y totalmente equipadas.

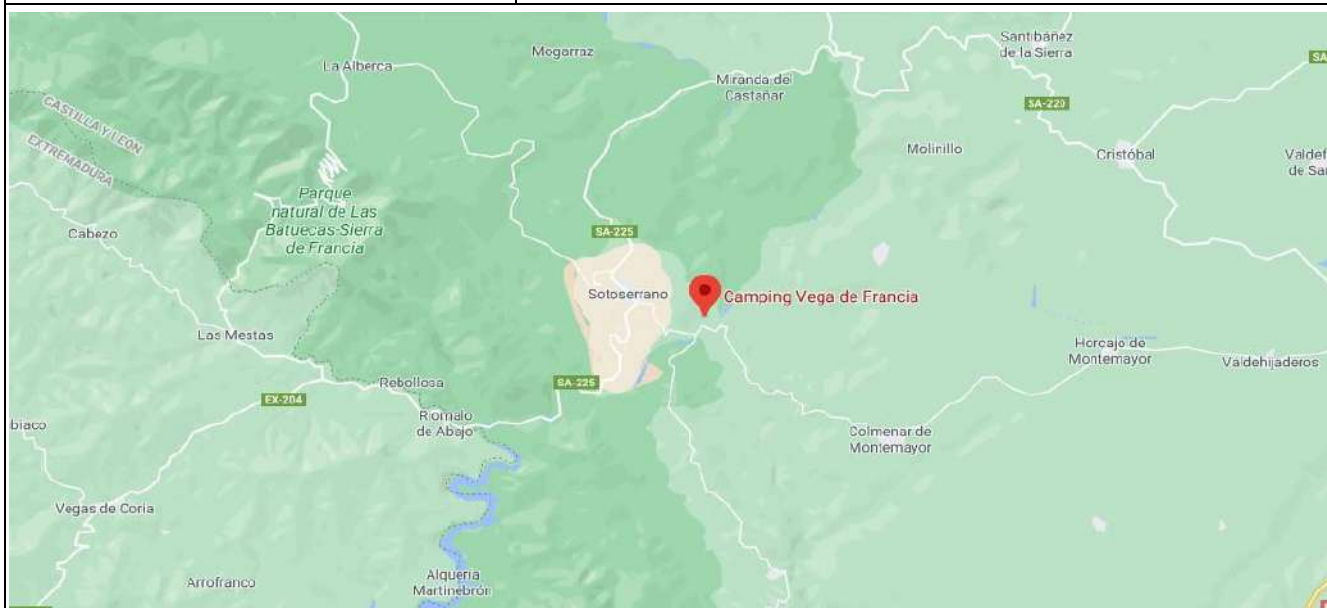
### Instalaciones

Duchas de agua caliente.  
Habilitado para minusválidos.  
Fregaderos y lavandería.

Se admiten mascotas.

Bar – Restaurante.

Supermercado. Parque infantil.



Google Maps: <https://goo.gl/maps/r2hHnfvxVj2oLjDc9>

Dirección: Ctra. Sotoserrano  
37657 Sotoserrano

Teléfono: 923161104

Email: [info@vegadefrancia.com](mailto:info@vegadefrancia.com)

Web: [www.campingvegadefrancia.es](http://www.campingvegadefrancia.es)

## ¿Qué ver en Segovia?

La catedral de Segovia es conocida como la Dama de las Catedrales. Tampoco podemos perdernos el paseo entre las típicas calles del barrio judío que nos llevarán hasta el Mirador de la Pradera de San Marcos.

Las mejores atracciones para visitar en la provincia de Segovia son los Palacios Reales situados a los pies de la Sierra de Guadarrama. Palacios de La Granja y Riofrío. También podremos incluir una visita al Parque Nacional de Guadarrama, donde tendremos la oportunidad de pasear entre pinares y observar a los ciervos y gamos.

Otra opción puede ser una escapada a las Hoces del Río Duratón.

## Segovia de camping te ofrece:

**Animales salvajes:** En las Hoces del Duratón, podrás admirar como los buitres leonados, alimoches, halcones peregrinos y búhos reales sobrevuelan el entorno.

**Gastronomía y Enoturismo:** El tradicional cochinillo hecho en horno de leña y los judiones de La Granja, son unos de los manjares que no te puedes perder si te acercas a la ciudad del Acueducto. Y como punto final a la comida, los postres típicos son las rosquillas fritas y el ponche segoviano.

**Ciclismo:** El Camino Natural del Eresma, comienza en la ciudad de Segovia y desciende 13 km. por las laderas y el fondo de valle del río Eresma hasta alcanzar Hontanares de Eresma. A la altura del encinar protegido de Lobones, puedes cambiarte al Camino Natural Vía Verde del Eresma y completar una de las rutas más largas y bonitas para recorrer dando pedales. Casi 73 km. hasta Olmedo, en Valladolid.

**Escapadas familiares:** Caminar por los alrededores del Acueducto o acercarse a ver los jardines y el palacio de la Granja de San Ildefonso. En Navafría encontrarás el centro multiaventura De Pino a Pino donde podrás saltar de árbol en árbol o lanzarte por las tirolinas. El piragüismo en las Hoces del Duratón es otra actividad que merece la pena.

**Deporte en la Naturaleza:** En las Hoces del Duratón puedes practicar deportes acuáticos como canoas o piragüismo. Dar un paseo a caballo en la Granja. En temporada de nieve la estación de La Pinilla te permite disfrutar de esquí y snowboard.

**Experiencias micológicas:** En los montes de la provincia, encontrarás una multitud de setas comestibles. Durante los meses de verano, conseguirás la Oronga, el Rebozuelo o el Boletus de Verano.

## EL ACUEDUCTO

Camping situado a 3 km. del centro de Segovia, en un característico paisaje castellano con magníficas vistas a la sierra.

### **Alojamiento**

Parcelas con mucha sombra, con agua, luz y desagüe.

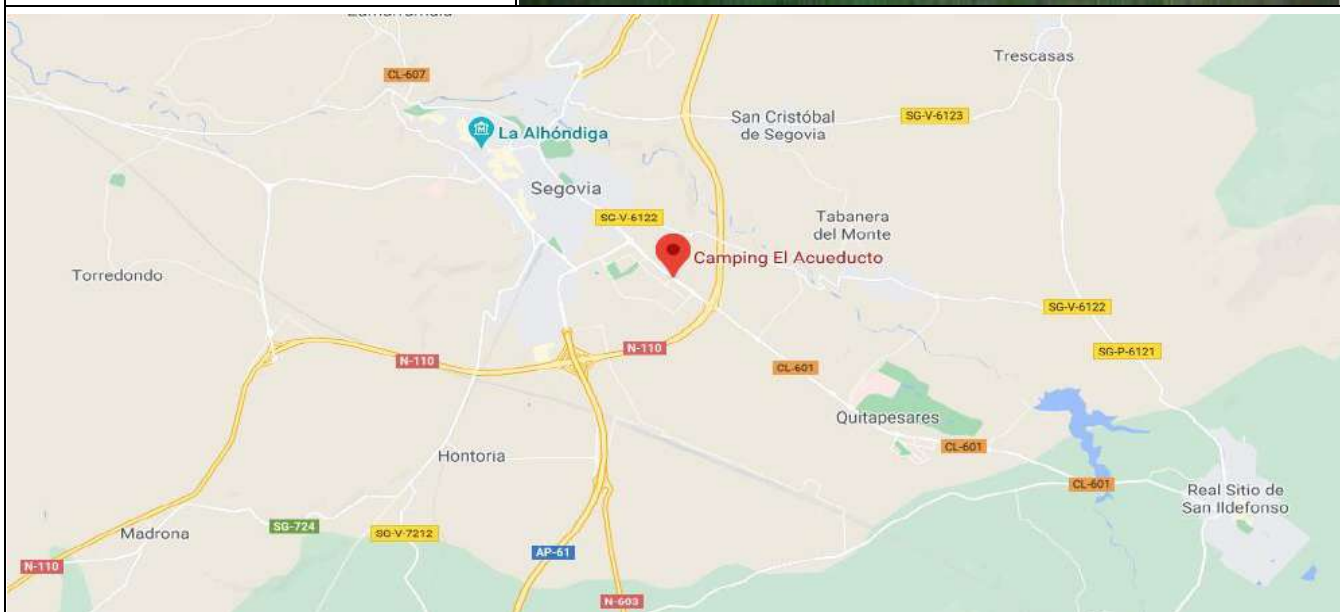
Bungalows con capacidad hasta 5 personas.

### **Instalaciones**

Bar-cafetería.

Supermercado. WC adaptado a discapacitados. Lavadoras. WC químico, estación de servicio para autocaravanas.

Parque infantil, piscinas, zonas deportivas.



**Google Maps:** <https://g.page/el-acueducto-segovia?share>

**Dirección:** Ctra. Granja, km 112  
40004 Segovia

**Teléfono:** 921425000

**Email:**  
[información@campingacueducto.com](mailto:información@campingacueducto.com)

**Web:** [www.campingacueducto.com](http://www.campingacueducto.com)

  
**Asecal**  
ASOCIACIÓN DE EMPRESARIOS  
DE CAMPING DE CASTILLA Y LEÓN  
Asociado a

## EL CALONGE

El camping es un precioso y tranquilo bosque. Ideal para relajarse, descansar y disfrutar en familia rodeado de naturaleza y simplicidad.

### **Alojamientos**

Amplia zona de acampada.

Mobil-home y una gran tienda familiar con capacidad para 4 personas.

### **Instalaciones**

Admitimos perros y tenemos parque para ellos.

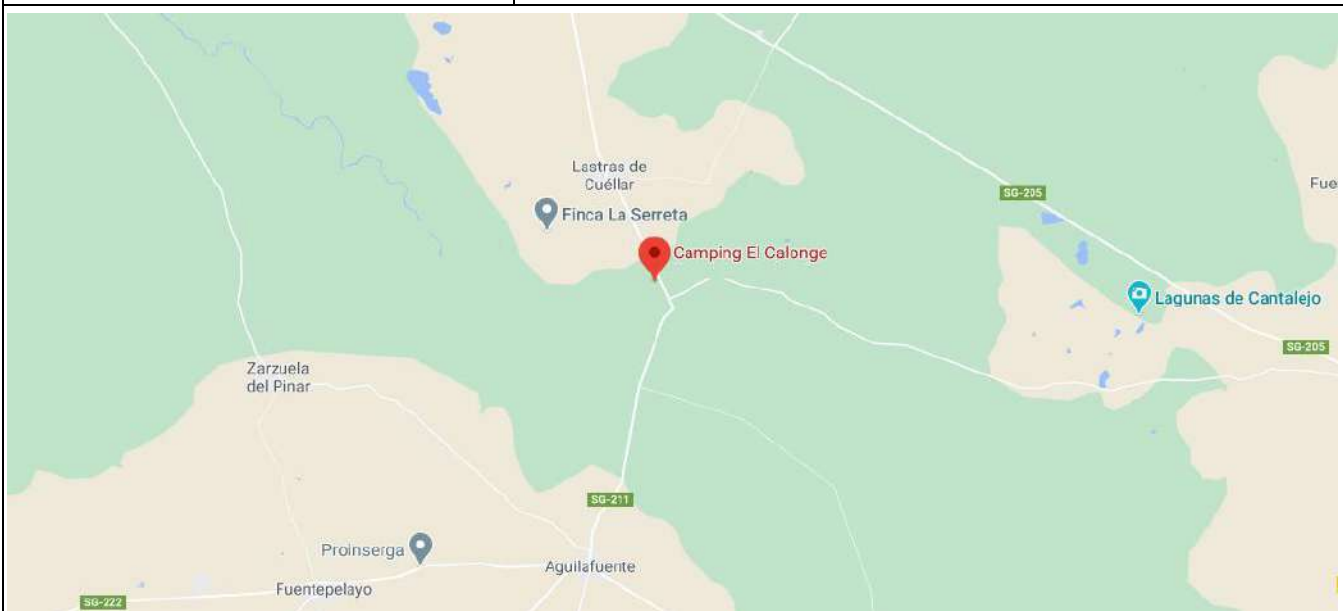
Punto de servicio de autocaravanas.

Lavadoras.

Piscina. Río cerca.

Mucha sombra.

Cafetería y restaurante.



**Google Maps:** <https://goo.gl/maps/f3Bykv13rLoFjR4U9>

**Dirección:** Ctra. Aguilafuente – Lastras de Cuéllar s/n  
40352 Lastras de Cuéllar

**Teléfono:** 672240722

**Email:** [info@campingelcalonge.es](mailto:info@campingelcalonge.es)

**Web:** [www.campingelcalonge.es](http://www.campingelcalonge.es)

**EL CANTOSAL**

El camping se sitúa en un entorno boscoso privilegiado, repleto de pinos. En la comarca de la Campiña Segoviana.

**Alojamiento**

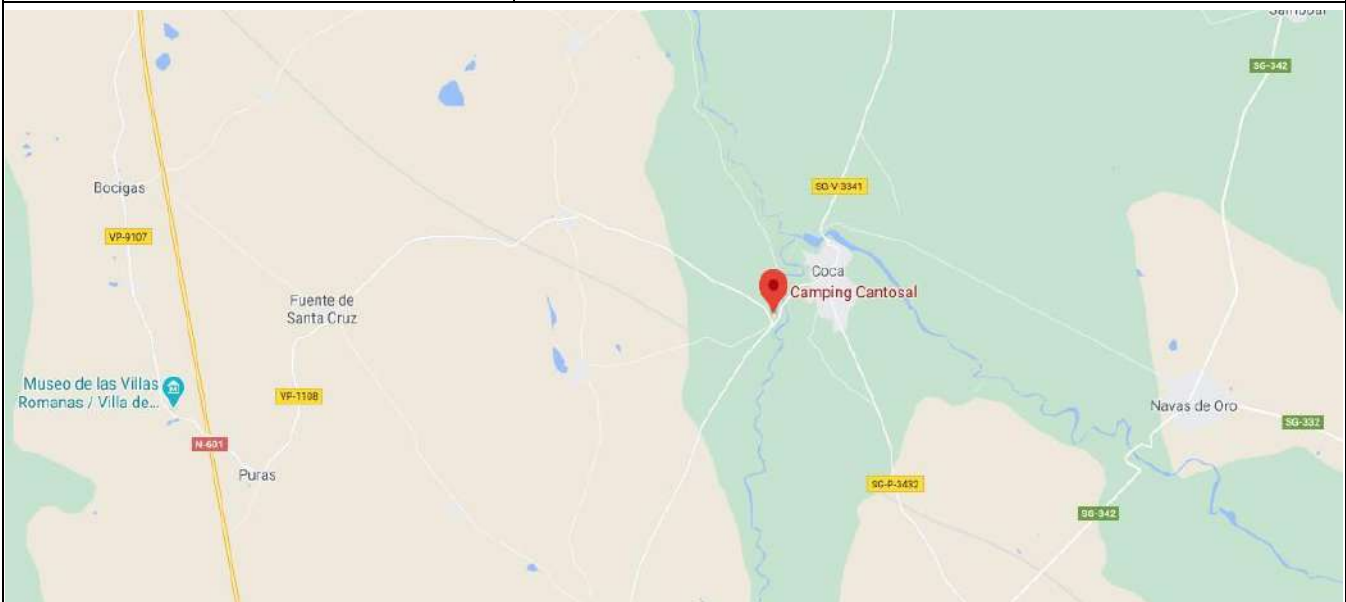
Puedes alquilar un bungalow y disfrutar de todo su equipamiento, venir con tienda o con tu caravana e instalarte en la parcela que elijas.

**Instalaciones.**

Duchas con agua caliente. Lavabos. Lavandería. Lavadero.

Parque infantil.

Disponemos de bar y restaurante donde podrás disfrutar de la auténtica comida casera en plena naturaleza.

**Google Maps:**

<https://goo.gl/maps/N3WmVS9edCMtT6KC9>

**Dirección:** Ctra. Coca-Santiuste, km 2  
40480 Coca

**Teléfono:** 921123371

**Email:** [beraherranz@gmail.com](mailto:beraherranz@gmail.com)

**Web:** <https://segoviaturismo.es/servicios-turisticos/campings/3852-camping-el-cantosal>

**HOCES DEL DURATÓN**

El camping se encuentra en una bonita área arbolada, a las puertas del Parque Natural Hoces del Río Duratón.

**Alojamientos**

Zona de acampada con puntos de luz.

Zona con casas de madera, algunas con capacidad hasta 10 personas.

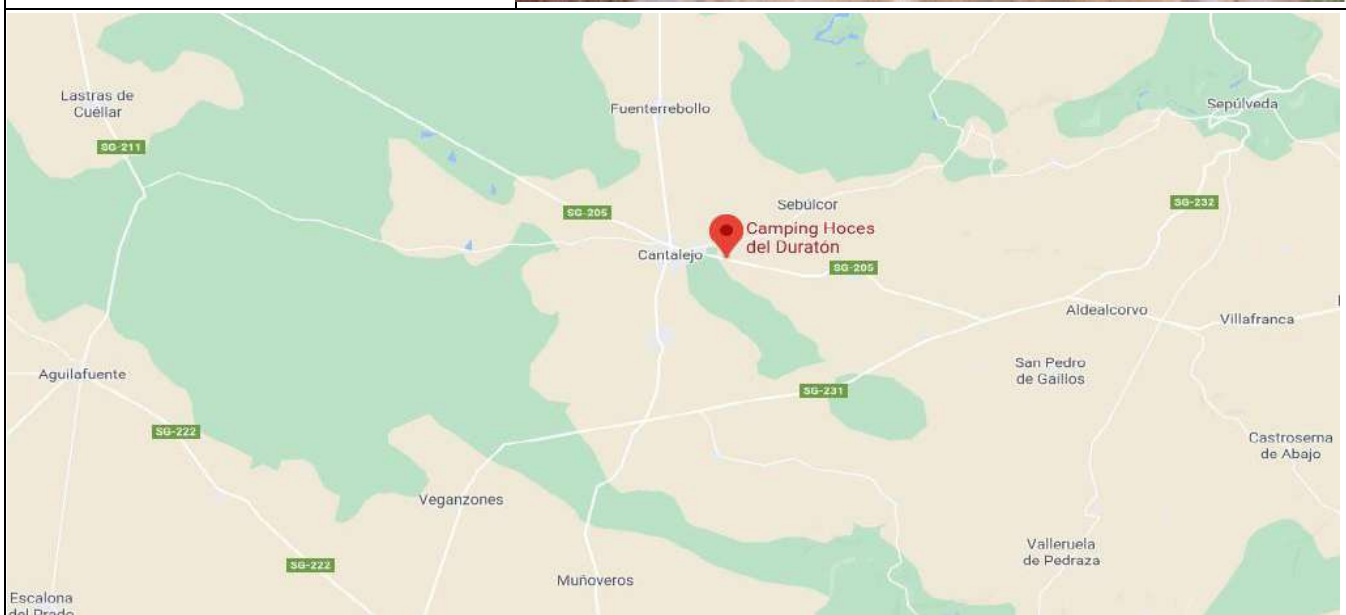
**Instalaciones**

Parking para caravanas con puntos de luz y punto de vaciado de aguas grises.

Baños adecuados para minusválidos.

Parque infantil.

Cafetería, restaurante y una amplia terraza. Piscinas municipales a escasos 20 metros.

**Google Maps:**

<https://goo.gl/maps/EhoR1Zd1B3gc5jnZ8>

**Dirección:** Calle Sepúlveda s/n  
40320 Cantalejo

**Teléfono:** 921521727

**Email:** [info@naturaltour.com](mailto:info@naturaltour.com)

**Web:** [www.campinghocesdelduratón.com](http://www.campinghocesdelduratón.com)

  
**Asecal**  
ASOCIACIÓN DE EMPRESARIOS  
DE CAMPING DE CASTILLA Y LEÓN  
Asociado a



## RIAZA

Lo que te sorprenderá del camping es que no parece un camping. Próximo a la estación de esquí de La Pinilla y la localidad de Riaza.

### Alojamiento

Parcelas con conexión eléctrica y con servicio de agua y desagüe.

Amplia oferta y variedad en bungalows.

### Instalaciones

Parking de caravanas. Aseos, duchas, lavabos, lavaderos y fregaderos con agua caliente.

Parque infantil, zonas deportivas (tenis, pista polideportiva). Piscina.

Cafetería, restaurante y asador.



### Google Maps:

<https://goo.gl/maps/BK5fgDLgFnduhF2g7>

**Dirección:** Carretera de la Estación,  
40500 Riaza

**Teléfono:** 921550580

**Email:** [info@camping-riaza.com](mailto:info@camping-riaza.com)

**Web:** [www.camping-riaza.com](http://www.camping-riaza.com)

Asociado a   
ASOCIACIÓN DE EMPRESARIOS  
DE CAMPING DE CASTILLA Y LEÓN

## ¿Qué ver en Soria?

Para ver Soria en un día, no debemos pasar por alto el Paseo de la Alameda de Cervantes. Los amantes de la historia tienen una parada obligatoria en el Museo Numantino, donde se encuentran los principales hallazgos arqueológicos de Soria.

Para aquellos que prefieren el senderismo, Soria cuenta con unos entornos únicos. El Parque Natural del Cañón de Río Lobos destaca por su cañón de roca caliza formado por la continua erosión del río.

## Soria de Camping te ofrece:

**Animales Salvajes:** En los alrededores del Cañón del Río Lobos podremos disfrutar de la flora y fauna mediterránea y norteña con aves rapaces, el búho real y buitres leonados, entre otros muchos.

**Gastronomía y Enoturismo:** Soria tiene una inmensa variedad gastronómica. Destacan las carnes del vacuno, de cordero, o de cabrito, asadas a fuego lento de leña. Del mismo modo, las setas y trufas, los pescados y cangrejos de río. Los embutidos, y como no, las migas de pastor. La denominación de Origen Ribera del Duero está vinculada a la gastronomía soriana por su perfecto maridaje.

**Ciclismo:** Soria tiene un entorno privilegiado para el ciclismo, tanto BTT como carretera. Rutas por la Laguna Negra, o Cañón del Río Lobos entre otras....

**Escapadas familiares:** Un plan excelente con niños es visitar la Laguna Negra. Tiene todos los componentes de naturaleza, turismo activo y cultural. Muy cerca de Laguna Negra, se encuentra el embalse de la Cuerda del Pozo, un lugar fantástico para divertirse como si uno estuviera en el mar: la Playa Pita.

**Deporte en la naturaleza:** El invierno en Soria nos regala su mejor oferta en forma de nieve. Se puede realizar esquí de fondo, esquí alpino, snowboard, raquetas de nieve.... Además Soria no sólo ofrece nieve en invierno, también senderismo, escalada y espeleología. La Cueva de la Galiana, en el Cañón del Río Lobos, es un buen lugar para iniciarse en la espeleología.

**Experiencias micológicas:** Soria cuenta entre sus bosques, pinares y praderas con una de las mayores variedades de especies de setas y hongos de la Península Ibérica: boletus edulis, trompeta de la muerte, níscolo, seta de cardo entre otros, pondrán el sabor y el aroma a auténticos manjares.

## CAÑÓN DE RIO LOBOS

Camping situado en pleno corazón del Parque Natural del Cañón de Rio Lobos. Ideal para desconectar realizando todo tipo de actividades en la naturaleza.

### Alojamiento

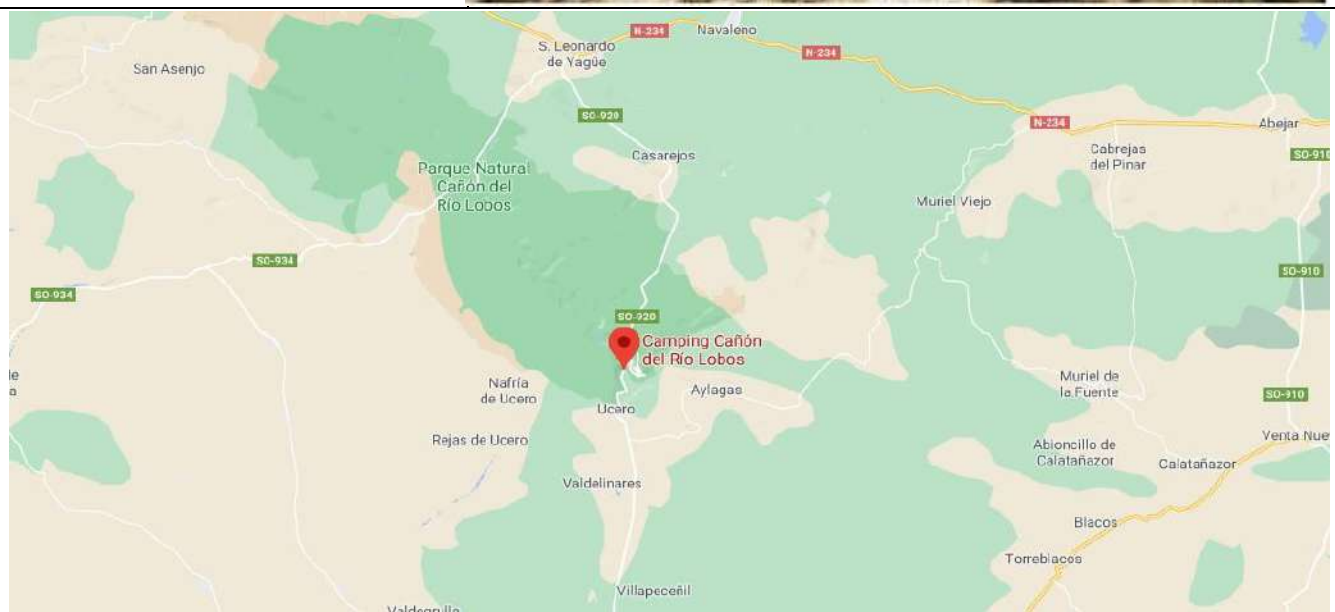
Parcelas individuales.

Bungalows con capacidad hasta 6 personas. En algunos se admiten mascotas.

Glamping: tiendas geodésicas.

### Instalaciones

Wifi. Ducha y aseos con agua caliente y adaptado para minusválidos. Lavaderos y fregaderos. Zona lavandería. Barbacoas. Zona de Picnic y merenderos. Piscina. Instalaciones deportivas. Parque infantil.



### Google Maps:

<https://g.page/CampingRioLobos?share>

**Dirección:** Ctra. El Burgo de Osma a San Lorenzo, km17

42317 Ucero

**Teléfono:** 975363565

**Email:**

**Web:** [www.campingriolobos.es](http://www.campingriolobos.es)



Asociado a

ASOCIACIÓN DE EMPRESARIOS DE CASTILLA Y LEÓN

## COBIJO

Camping situado en la zona verde continua más grande de Europa, entre el Parque Natural de Los Picos de Urbión, la Laguna Negra y el embalse de la Cuerda del Pozo.

### Alojamiento

Parcelas con conexión eléctrica y agua para caravanas.

Bungalows totalmente equipados con capacidad hasta 6 personas. Módulos habitación para 2 o 3 personas con baño y terraza.

### Instalaciones

Dos módulos sanitarios con agua caliente y servicios para minusválidos. Fregaderos y lavadoras. Supermercado.

Bar y restaurante. Barbacoas. Parque infantil. Piscina. Se admiten animales.



Google Maps: <https://g.page/Camping-Cobijo?share>

**Dirección:** Ctra. Laguna Negra, km 2  
42150 Vinuesa

**Teléfono:** 975378331

**Email:** [recepción@campingcobijo.com](mailto:recepción@campingcobijo.com)

**Web:** [www.campingcobijo.com](http://www.campingcobijo.com)

## EL CONCURSO

Camping situado en la Puerta de Pinares de Soria, a tan solo 3 km. de Playa Pita, la principal zona recreativa del embalse de la Cuerda del Pozo.

### Alojamiento

Parcelas de 100 y 120 metros cuadrados. Toma eléctrica de 10A

Bungalows con capacidad hasta 6 personas y módulos de habitación hasta 3 persona.

No se admiten animales en los bungalows.

### Instalaciones

Restaurante, cafetería.  
Supermercado. 3 módulos de servicio. WQ para autocaravanas.

Barbacoas. Zona deportiva.



Google Maps: <https://g.page/camping-el-concurso?share>

**Dirección:** Ctra. Abejar – Molinos de Duero, Km 1 N-234. 42146 Abejar

**Teléfono:** 975373361

**Email:** [info@campingelconcurso.com](mailto:info@campingelconcurso.com)

**Web:** [www.campingelconcurso.com](http://www.campingelconcurso.com)



## ENTRERROBLES

Camping situado en el Valle del Rio Razón, zona desconocida de gran belleza. Lugar para perderse y disfrutar de la naturaleza.

### Alojamiento

Parcelas de más de cien metros cuadrados con punto de luz.

Hostal con 8 habitaciones.

Bungalows completamente equipados con capacidad de 2-4 personas.

### Instalaciones

Bar, restaurante con amplia terraza.

Piscina, campo de fútbol, vóley playa. Parque infantil.

Zona de campamentos con comedor cubierto y cocina industrial



Google Maps: <https://g.page/entrerrobles?share>

**Dirección:** Ctra. Valdeavellano de Tera s/n  
42165 Valdeavellano de Tera

**Teléfono:** 975180800

**Email:** [info@camingentrerrobles.com](mailto:info@camingentrerrobles.com)

**Web:** [www.campingentrerrobles.com](http://www.campingentrerrobles.com)

## **FUENTE LA TEJA**

Camping a 2,5 km de Soria, buena base para poder disfrutar de la provincia. Rodeado de naturaleza donde podrás disfrutar de las vistas.

### **Alojamiento**

Parcelas con electricidad, agua potable, y para depositar el Wáter químico.

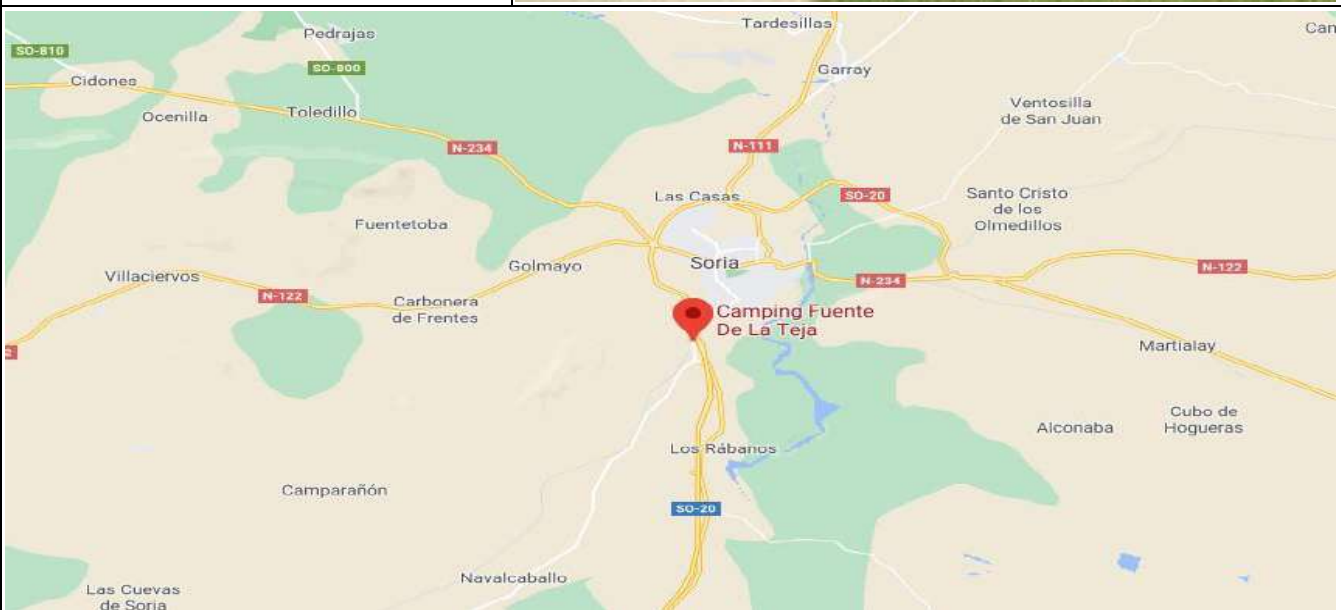
También disponemos de vaciados de aguas grises.

### **Instalaciones**

Zona Wifi. Amplios aseos, fregaderos, lavaderos.

Piscina.

Bar, restaurante con amplia terrazas.



### **Google Maps:**

<https://goo.gl/maps/YNgWHD2R9Wn4NXwN9>

**Dirección:** Ctra. de Madrid – Soria km 223  
42005 Soria

**Teléfono:** 975222967

**Email:** [camping@fuentedelateja.com](mailto:camping@fuentedelateja.com)

**Web:** [www.fuentedelateja.com](http://www.fuentedelateja.com)

## FUENTE DEL BOTÓN

Camping situado en un enclave privilegiado, junto al Parque Natural Cañón de Río Lobos y cerca de la Laguna Negra.

### Alojamiento

Parcelas con toma eléctrica.

### Instalaciones

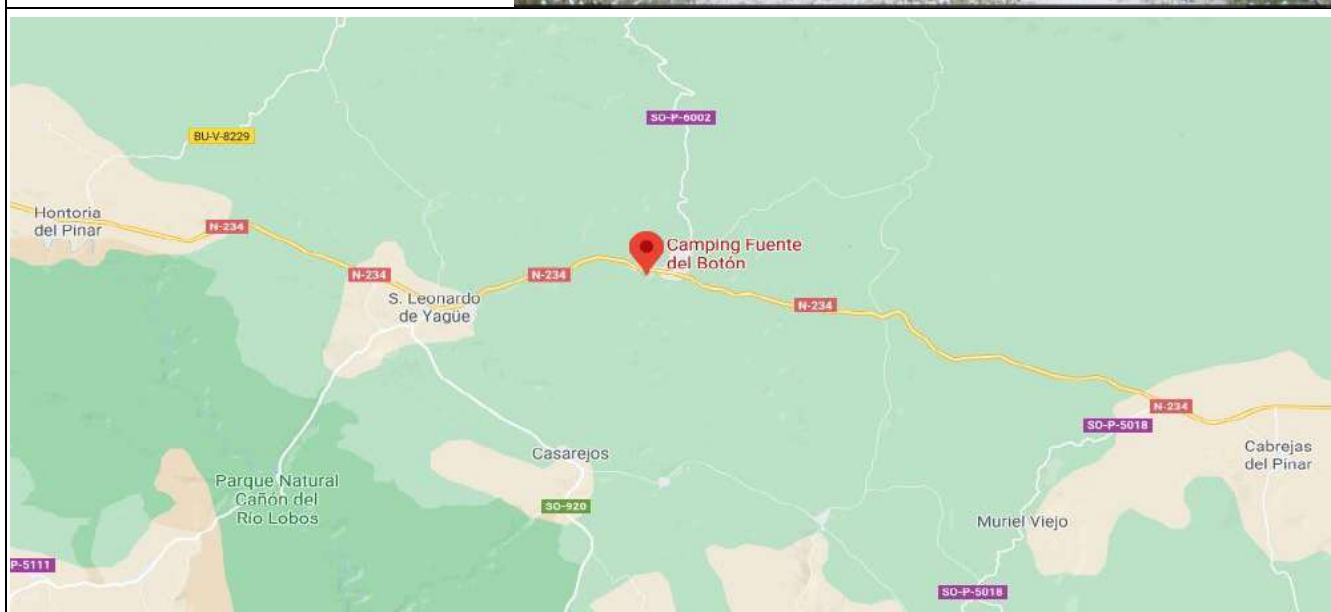
Aseos, lavandería.

Enorme piscina con un gran tobogán.

Zona barbacoa.

Instalaciones deportivas. Parque infantil.

Bar – Restaurante.



### Google Maps:

<https://goo.gl/maps/uqHJ2ZK7gCUCZLZSA>

**Dirección:** Ctra. Nacional Sagunto – Burgos s/n  
42149 Navaleno

**Teléfono:** 975374338

**Email:** [fuentedelboton@gmail.com](mailto:fuentedelboton@gmail.com)

**Web:** [www.campingfuentedelboton.es](http://www.campingfuentedelboton.es)



## REFUGIO DE PESCADORES

Camping situado en una ladera a orillas del río Duero, en medio del pinar más grande de España y custodiado por el pico Urbión.

### Alojamiento

Amplio espacio para acampada, en torno a 80 parcelas.

Bungalows de madera con capacidad para 4 personas, totalmente equipados.

### Instalaciones

Bloque sanitario grande.

Lavaderos de ropa y fregaderos.

Barbacoas.

Área infantil.

A las afueras del camping disponemos de un bar con amplia terraza junto al río.



### Google Maps:

<https://goo.gl/maps/1Dw5VNZjhw3Gkx4A8>

**Dirección:** El Lomo, s/n  
42157 Covalada

**Teléfono:** 975370509 / 618016420

**Email:** [info@campingcovalada.com](mailto:info@campingcovalada.com)

**Web:** [www.campingcovalada.com](http://www.campingcovalada.com)

## URBION

Camping situado en el privilegiado Paraje Natural conocido como “Pinar Grande” y con acceso directo al embalse de La Cuerda Del Pozo de uso recreativo.

### **Alojamiento**

Zona de acampada sin parcelar.

Bungalows totalmente equipados con capacidad hasta 6 personas.

### **Instalaciones**

Wifi. Módulos de cuartos de baño y duchas.

Lavandería.

Barbacoas.

Bar y restaurante. Amplia terraza.

Supermercado.

Instalaciones deportivas.



### **Google Maps:**

<https://goo.gl/maps/geMZkzg84Ghny4J7>

**Dirección:** Ctra. Soria – Burgos N-234 km 58.5  
42146 Abejar

**Teléfono:** 975231630 / 646243349

**Email:** [info@campingurbion.com](mailto:info@campingurbion.com)

**Web:** [www.campingurbion.com](http://www.campingurbion.com)

## ¿Qué ver en Valladolid?

El turismo de camping en Valladolid nos ofrece un amplio abanico de actividades. En Peñafiel, plena cuna de la Ribera del Duero, podremos disfrutar de visitas a las bodegas, admirar su castillo y plaza medieval u optar por rutas de senderismo.

Otra opción de turismo la encontramos en Tordesillas, un lugar único que podemos visitar tanto en verano como en invierno y aprender la historia de un lugar muy especial.

### Valladolid de Camping te ofrece:

**Animales Salvajes:** La reserva natural de las Riberas de Castronuño – Vega del Duero, es una de las más visitadas de la provincia. La zona cuenta con grandes praderas donde habitan animales como los patos cucharas, la nutria o el tejón. Además destaca su riqueza en aves y reptiles.

**Gastronomía y Enoturismo:** Valladolid cuenta con varias rutas vinícolas en sus cinco Denominaciones de Origen. Pero no todo va a ser beber, acompaña tu vino con un poco de queso hecho en el municipio de Villalón de Campos o con un pincho de lechazo de Traspinedo.

**Ciclismo:** Disfruta de rutas por el Canal de Castilla o de la Ruta de Duero.

**Escapadas familiares:** Empezamos en Valladolid capital soltando adrenalina conduciendo a toda velocidad en el Karting San Pablo. También podemos visitar el museo del pan en Mayorga o descubrir el Valle de los 6 sentidos en Renedo de Esgueva, uno de los más grandes de Europa. El centro Astronómico “Cielo y Tiedra” cuenta con un observatorio y planetario donde también se realizan talleres. En Olmedo, el parque temático del Mudéjar con maquetas de las principales construcciones. Aparte del Museo de la Ciencia, Museo de las Villas Romanas, Paseos Fluviales en el Antonio de Ulloa....

**Deporte en la Naturaleza:** Muy cerca de la capital, en Ciguñuela tienes un parque multiaventura de 14.000 metros cuadrados. Si te gustan los caballos, tienes muchos centros ecuestres en los que disfrutar de clases y excursiones a caballo. Con Vallaglobo tendrán una experiencia volando por la provincia. La ruta de senderismo por el monasterio de la Santa Espina es perfecta para hacer con toda la familia. En el Monte Torozos podrás practicar rutas de trekking y btt.

**Experiencia micológicas:** En Torozos, Mayorga y Pinares encontrarás algunas especies como la senderilla o la colmenilla. El niscaló es una de las setas más recolectadas en los pinares de Valladolid.

## CUBILLAS

El camping pertenece a la ruta del vino Cigales y está rodeado de paisajes típicos vinícolas, a medio camino entre Valladolid y Palencia.

### Alojamientos

Parcelas amplias.

Bungalows con capacidad hasta 5 y 7 personas.


Casa con capacidad hasta 19 personas.

### Instalaciones

Zona deportiva y parque infantil.  
Piscina.

2 bloques sanitarios con duchas de agua caliente gratuita. Baño para minusválidos. W.C. químico.

Lavandería. Bar, restaurante y supermercado, amplias terrazas.



### Google Maps:

<https://goo.gl/maps/nkRU8baxKV78vsVj8>

**Dirección:** Autovía de Castilla, 102  
47290 Cubillas de Santa Marta

**Teléfono:** 983585002

**Email:** [info@campingcubillas.com](mailto:info@campingcubillas.com)

**Web:** [www.campingcubillas.com](http://www.campingcubillas.com)

  
Asociado a

## EL ASTRAL

Camping situado en la histórica Villa de Tordesillas, en el centro de la comunidad de Castilla y León y junto al río Duero.

### Alojamiento

Amplias parcelas de hasta 200 m2, con toma de luz de 10A

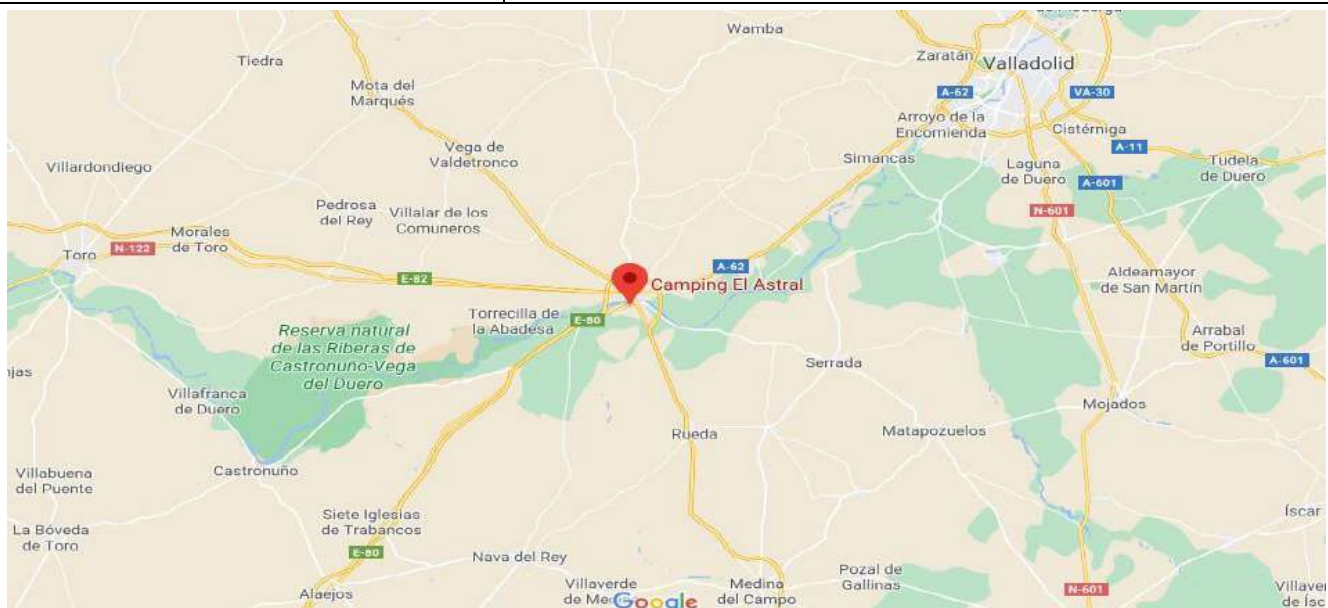
Bungalows con capacidad máxima de 6 personas.

### Instalaciones

Wifi. Bloque sanitario con cabinas completas individuales, infantiles y adaptadas. Lavaderos con agua caliente. Lavadoras, Secadora y Lavavajillas.

Piscina. Instalaciones deportivas y mini golf.

Cafetería y restaurante con amplia terraza exterior. Mini mercado.



### Google Maps:

<https://goo.gl/maps/2kHvS88WXQfgkUd69>

**Dirección:** Camino de Pollos, 8  
47100 Tordesillas

**Teléfono:** 983770953

**Email:** [info@campingelastral.es](mailto:info@campingelastral.es)

**Web:** [www.campingelastral.es](http://www.campingelastral.es)

  
Asociado a ASOCIACIÓN DE EMPRESARIOS DE CAMPING DE CASTILLA Y LEÓN

## RIBERDUERO

Camping situado en la localidad vallisoletana de Peñafiel, la cuna de la Ribera del Duero.

### Alojamiento

Parcelas de hasta 200 m2 con toma de luz de 10A

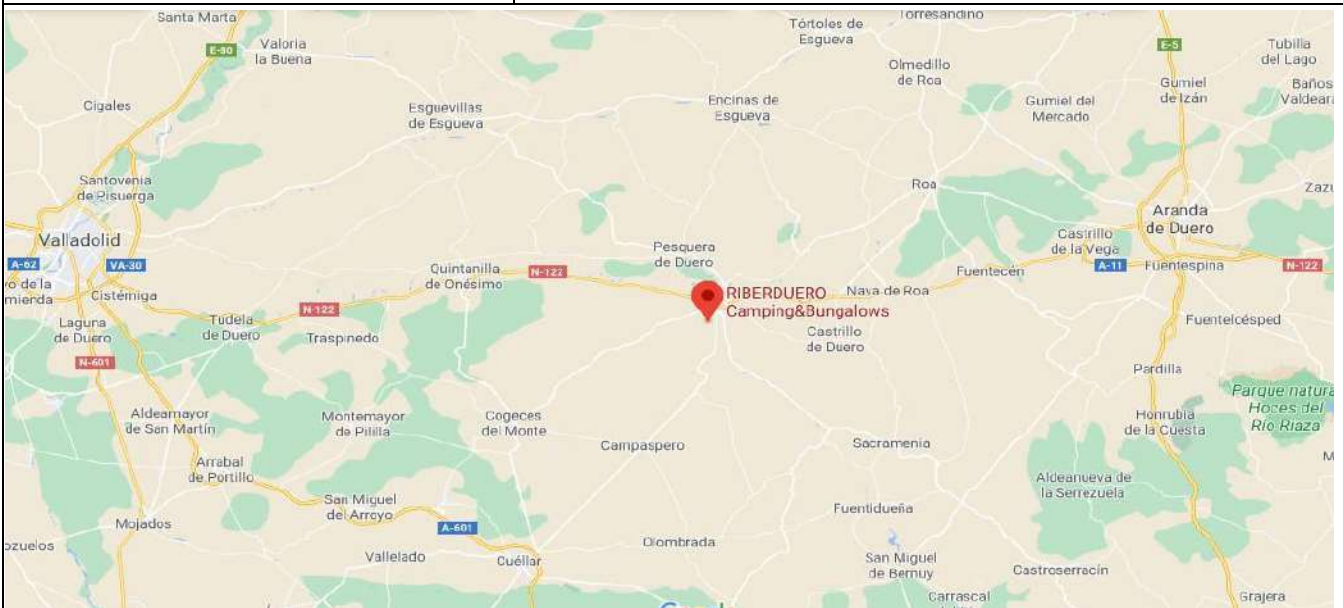
Bungalows con capacidad hasta 4 personas.

### Instalaciones

El camping dispone de wifi gratuita por el todo el recinto.

Contamos con piscinas, parque infantil, zona de barbacoas, pista de pádel, lavadoras.

Disponemos de un bar y restaurante con una terraza amplia.



### Google Maps:

<https://g.page/riberduero?share>

**Dirección:** Avda. Polideportivo, 51  
47300 Peñafiel

**Teléfono:** 983881637

**Email:** [info@campingriberduero.com](mailto:info@campingriberduero.com)

**Web:** [www.campingriberduero.com](http://www.campingriberduero.com)

  
Asociado a **Asecal**  
ASOCIACIÓN DE EMPRESARIOS  
DE CAMPING DE CASTILLA Y LEÓN

## ¿Qué ver en Zamora?

La provincia de Zamora es otra de esas grandes desconocidas dentro de la geografía española. El Lago de Sanabria, sitio espectacular y único, además tiene una leyenda detrás....Lugar donde se puede realizar senderismo, rutas en bici o realizar un recorrido en el barco turístico. Otra de las visitas obligadas es Puebla de Sanabria “uno de los pueblos más bonitos de España” donde se puede visitar su castillo y el museo de Gigantes y Cabezudos. Recorrer sus calles empedradas y llenas de flores. Cerca de Puebla de Sanabria encontramos el Centro del Lobo Ibérico, donde podréis verlos. Otra opción sería visitar el Parque de Los Arribes del Duero disfrutando de un relajante paseo en barco.

### Zamora de camping te ofrece:

**Animales salvajes:** Centro del Lobo Ibérico, ubicado en la Sierra de la Culebra donde se pueden realizar avistamientos del lobo. Y en los Arribes del Duero se podrán admirar más de 200 especies distintas de aves, destacando las águilas.

**Gastronomía y Enoturismo:** Zamora cuenta con una ruta vinícola en la denominación de Origen Toro. No os olvidéis de probar el arroz a la zamorana y los pinchos de Zamora.

**Ciclismo:** Disfruta de las rutas por el Lago de Sanabria.

**Escapadas familiares:** Podéis visitar las Lagunas de Villafáfila y disfrutar de las concentraciones de diferentes aves. Pasear en barco y descubrir los miradores desde donde se contemplan vistas espectaculares del Parque Natural de Arribes del Duero.

**Deportes en la naturaleza:** En el Lago de Sanabria, que es uno de los lagos glaciares más grandes de España, existe una importante actividad deportiva. Zamora organiza toda clase de actividades en distintas zonas de la provincia, por ejemplo: paseos en globo, paintball, paseos a caballo, senderismo, rutas ciclistas.

**Experiencias micológicas:** Con más de 500 especies de hongos inventariadas, la provincia de Zamora concentra una de las mayores producciones de setas de España. Cada año, muy especialmente en las campañas de otoño y primavera, las asociaciones micológicas, instituciones y hostelería de la provincia ponen a disposición del visitante diferentes posibilidades para vivir una experiencia única vinculada a este recurso.

## EL FOLGOSO

Camping situado dentro del Parque Natural del Lago de Sanabria, con acceso directo a la Playa del Folgoso.

### **Alojamiento**

Zona destinada a tiendas sin parcelar. Zona de caravanas y autocaravanas.

También tenemos cabañitas y tiendas safari donde se podrán alojar

### **Servicios.**

Disponemos de zona wifi. Duchas y lavabos con agua caliente. Aseo para minusválidos.

Tienda/supermercado.

Bar y restaurante con comida para llevar.



Google Maps: <https://g.page/campingfolgoso?share>

**Dirección:** Ctra. San Martín de Castañeda, 13  
49361 Vigo de Sanabria

**Teléfono:** 980626774

**Email:** [hola@campingfolgoso.es](mailto:hola@campingfolgoso.es)

**Web:** [www.campingfolgoso.es](http://www.campingfolgoso.es)



## ISLA DE PUEBLA

El camping se encuentra junto al Parque Natural Lago de Sanabria, en la villa de Puebla de Sanabria.

### Alojamiento

Parcelas de entre 70 y 100 m<sup>2</sup>, con tomas eléctricas.

Bungalows y casa prefabricada con capacidad de 5 plazas.

### Instalaciones

Wifi. WQ autocaravanas.  
Supermercado. Lavaderos.

Piscina. Parque infantil.

Bar y restaurante.



Google Maps: <https://goo.gl/maps/4QzqwnHkzC2VZnbj7>

Dirección: Camino de Valcuevo s/n  
49300 Puebla de Sanabria

Teléfono: 980620052

Email: [c.isladepuebla@hotmail.com](mailto:c.isladepuebla@hotmail.com)

Web: [www.campingzamora.es](http://www.campingzamora.es)

**LOS ARRIBES**

Camping situado en la comarca zamorana de Sayago, en el Parque Natural de Los Arribes del Duero.

**Alojamiento.**

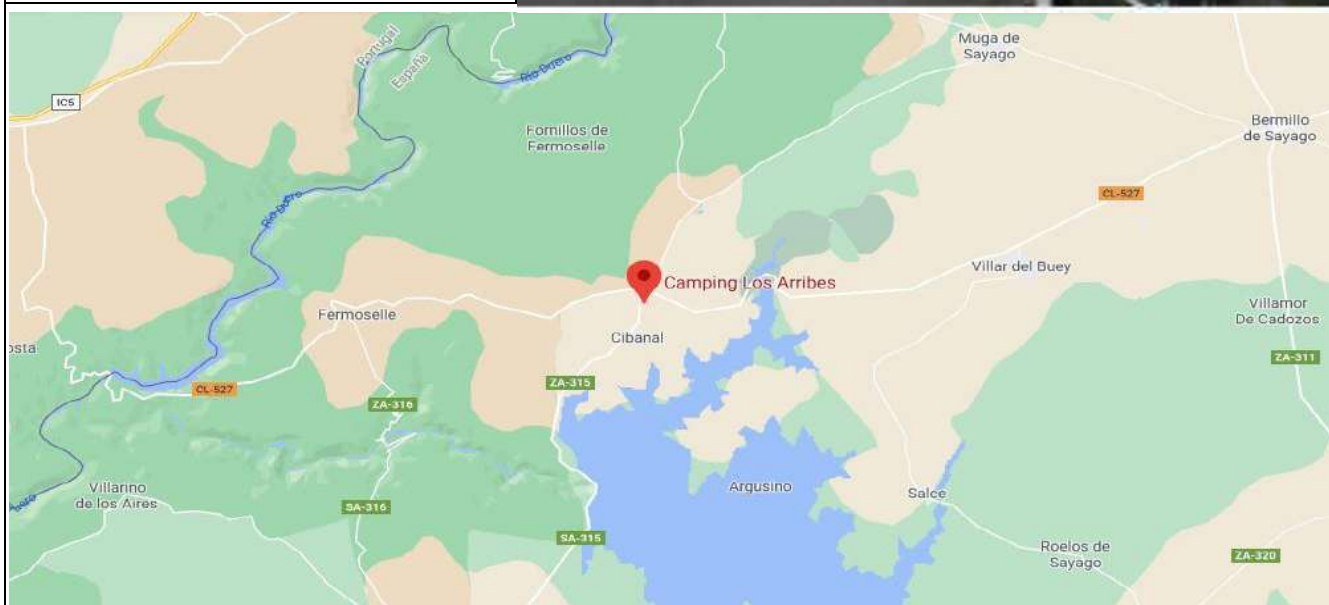
Parcelas de césped con electricidad.

También disponemos de mobil-homes y casas de madera con una capacidad de hasta 4 personas.

**Instalaciones**

Wifi. Baños y duchas individuales. Piscina.

Bar y restaurante donde disfrutar los productos típicos como la ternera de Aliste...



Google Maps: <https://goo.gl/maps/bFrM3dE12MDN2hfb7>

Dirección: Tejar, 29  
49230 Cibanal

Teléfono: 980562518

Email: [info@campinglosarribes.es](mailto:info@campinglosarribes.es)

Web: [www.campinglosarribes.es](http://www.campinglosarribes.es)

## LOS ROBLES

Camping situado en pleno corazón del Parque Natural del Lago de Sanabria.

### Alojamiento

Disponemos de zona de acampada con electricidad.

### Instalaciones

Servicio de lavandería.

Un pequeño supermercado.

Destacamos el restaurante, situado en una bellísima terraza sobre el lago, donde podrá disfrutar de los platos más típicos de la zona y una variedad de postres caseros.



Google Maps: <https://goo.gl/maps/ggPuJ5hG7T4rRFbX9>

Dirección: Ctra. Puebla – Ribadelago Km 13,400  
49300 Lago de Sanabria

Teléfono: 980626735

Email: [2020losrobles@gmail.com](mailto:2020losrobles@gmail.com)

Web: [www.campinglosrobles.com](http://www.campinglosrobles.com)