

el Camino francés en la comarca


Atrás queda La Rioja en nuestro camino a Santiago. Entramos en tierras burgalesas por Redecilla del Camino y recorremos una cómoda llanada cerealista hasta **Villafranca**, a los pies de los **Montes de Oca**, principal barrera para alcanzar la ciudad de Burgos y que culmina en el **Puerto de La Pedraja** si recorremos la N-120.

Estos montes fueron temidos por «los bandidos y las fieras que los poblaban». El recorrido descendía desde la **Ermita de Valdefuentes** hacia el **valle del río Arlanzón**, pasando por Galarde, Arlanzón, Ibeas y Castañares, para continuar por su vega hasta la capital burgalesa. En la primera mitad del siglo XII, **San Juan de Ortega**, discípulo de Santo Domingo de la Calzada, edifica la iglesia de San Nicolás y el monasterio que dará lugar al pueblo de San Juan de Ortega.



Pronto, la Corona transforma aquel inhóspito lugar en un centro que ofrece ayuda hospitalaria y religiosa a los caminantes que llegan exhaustos tras cruzar los bosques de Oca y se convierte en uno de los puntos clave del Camino, desviando la ruta por el **valle del río Vena**, al norte de la **Sierra de Atapuerca**.

+info El Camino de Santiago. Visión histórica desde Burgos. Luis Martínez García. Ed. Cajarcirculo, 2004.



La Sierra de Atapuerca hace 420.000 años.

la importancia de llamarse Atapuerca

La Sierra de Atapuerca es una pequeña elevación a escasos 14 km de Burgos que separa los valles del Arlanzón —al sur— y del Vena —al norte—, **corredores naturales** por los que llegaron hace más de un millón de años los primeros pobladores de estas tierras.


Esta sierra posee uno de los **yacimientos arqueológicos más importantes del mundo**, ya que la información que aportan los numerosos hallazgos está obligando a reescribir las actuales hipótesis sobre la evolución humana. Se caracteriza por:

- Constituir el mayor registro fósil mundial del Pleistoceno Medio.
- Identificar una nueva especie de homínido, el *Homo antecessor*.
- Conservar sin alteraciones una completa secuencia de estratos.
- El carácter interdisciplinar de su investigación, que está proporcionando abundante información sobre la flora, la fauna, el clima y el comportamiento de las diferentes especies de homínidos que ocuparon la comarca a lo largo de un millón de años.

Por ser **zona de paso** de diferentes colonos, invasores y peregrinos a lo largo de los siglos, la sierra alberga tanto **restos megalíticos** como **yacimientos romanos**, y fue testigo de la **batalla medieval** que redibujó la frontera entre los reinos de Castilla y Navarra en 1054. Hoy, sus caminos te conducen a Santiago.



© Manuel Sosa



© Manuel Sosa



los pueblos de la sierra

La proximidad de la ciudad condiciona esta sociedad rural, tanto como sumidero de servicios como de puestos de trabajo: muchos vecinos viven en Burgos y regresan al pueblo el **fin de semana**, y otros permanecen aquí pero **trabajan en Burgos**. El resto se dedica a la **agricultura** principalmente, los **servicios** (un sector inexistente hace pocos años) y la **ganadería**, antaño mucho más importante. La riqueza geológica de la sierra mantiene otra explotación tradicional en la zona: la **minera**, aunque el ritmo de extracción y las técnicas actuales nada tienen que ver con las canteras medievales. Un significativo grupo de **artistas** y **artesanos** desarrollan su actividad en estos pueblos, y se aprecia un tímido flujo de jóvenes que llegan a la zona con nuevos planteamientos laborales y negocios alternativos.



El imparable «progreso» borra poco a poco la peculiar **arquitectura tradicional** de nuestros pueblos, uniformándolos con los mismos materiales y tendencias urbanísticas, sobre todo en una zona tan próxima a Burgos que, como otras ciudades, exige su tributo de segundas viviendas. No obstante, nos quedan interesantes ejemplos de **magníficas casonas de piedra caliza** en Quintanapalla e Ibeas, se conservan las **tenadas** (pajares) de clara influencia serrana en Olmos y Zaldundo o los **entramados de yeso y madera** en Cardenuela. Por último, pueblos como Agés o Rubena han optado por **recuperar su patrimonio arquitectónico**, lento proceso que ya ofrece sus frutos.



fachada de sillería en Rubena

dintel de descarga en Ibeas de Juarros

entramado en Cardenuela

tenadas, Atapuerca


cerroja, Agés

Las separaciones interiores se realizan con **adobe**.
Teja árabe de barro cocido sobre cama de **cortezas y ramas**. Las vigas y cabios del tejado suele ser de **chopo**, por su bajo peso y gran resistencia siempre que no se mojen.
Entramado de yeso con cascotes y **armazón** de olmo y roble. Las vigas estructurales interiores también son de **olmo y roble**.
Cerramientos y esquinales con **sillares** tallados.
Planta baja con **muro de piedra de mampostería**; en otros casos la piedra se reducía a un **zócalo** que hacía las veces de cimiento.
tirante
respiradero
cornijal
portón de roble

las plantas del Camino

A nuestro paso la vegetación nos sorprende con su **diversidad**. Cruzaremos un pinar, un robledal de rebollos, campos de cereal, sotos fluviales, un bosque de robles quejigos, el encinar de la sierra o las huertas de la vega del Arlanzón.

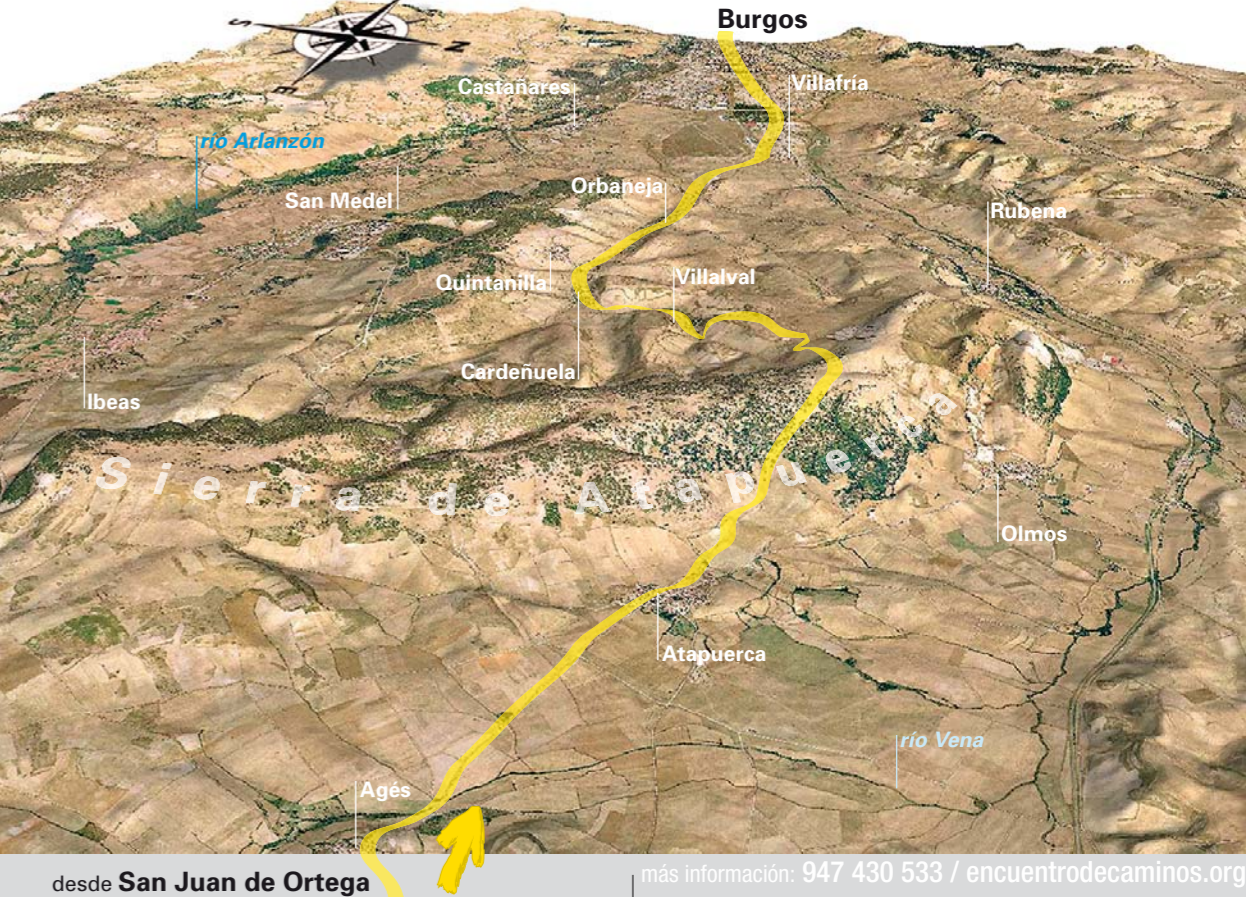
También, dependiendo de la **época del año**, encontraremos en flor diferentes especies. Las primeras del año son las «plantas vernaes» o de primavera, que florecen antes de que los robles echen las hojas, como las violetas, los adonis, las primaveras o los narcisos de monte. Poco después la sierra se cubre de gamones, aparecen los tímidos nazarenos y se abren las peonías. Pero entre los meses de mayo y junio las protagonistas son las plantas de los ribazos o «plantas ruderales», que llenarán con todos los colores imaginables nuestros caminos. En julio florece el rarísimo endemismo *Jonopsidium savianum*, y muchas compuestas resistirán estoicamente hasta el final del verano, como el *Senecio jacobaea* o hierba de Santiago.



los paisajes de la sierra

Los documentos históricos nos dibujan la Sierra de Atapuerca como una elevación rocosa rodeada de terrenos pantanosos. Incluso las personas mayores recuerdan las charcas que anegaban grandes superficies en el valle. Así, el «Camino de los salineros», que recorre longitudinalmente la cumbre de la sierra hasta Rubena, era el mejor

paso para los carruajes que venían de Logroño hasta Burgos a por la sal de Poza. También se refleja en la toponimia «Pradosegar» y «Prado Ancho», que son ahora cultivos de secano. A pesar de la concentración parcelaria, las urbanizaciones, las canteras y los parques eólicos, el paisaje actual es de gran belleza, en el que el sol de la mañana y del atardecer juega un papel decisivo. Muchos rincones singulares de la sierra esperan a que descubras sus encantos.



los pueblos del Camino

Localidades y servicios en el itinerario más frecuentado.

San Juan de Ortega

Hito de la ruta jacobea a partir del siglo XII. Capilla de San Nicolás con reja renacentista. Monasterio románico, capitel historiado con el ciclo de la Navidad y luz equinoccial, baldaquino gótico y sepulcro románico del santo.

- ☑ Hospedería del monasterio-60 plazas (5€)-de marzo a octubre: 947 560438
- ☑ «La Henera»-hab. dobles con baño-de marzo a octubre: 606 198734
- ☑ «Bar Marcela»-platos combinados: 947 560116

Agés

Arquitectura tradicional de entramado en madera y yeso. Iglesia gótica (s. XV-XVI) de Santa Eulalia de Mérida, edificada sobre templo románico ya citado en el 944. Agés perteneció al reino de Navarra hasta 1054. Puente Canto.

- ☑ Albergue municipal-36 plazas-WIFI-abierto todo el año: 947 400697
- ☑ «Casa Caracol», casa de acogida para peregrinos-8 plazas-donativo
- ☑ Albergue privado «El pagar de Agés»-34 plazas (9€)-3€ desayuno y 10€ cena: 947 400629 / 699 273856 / www.elpagaragés.es
- ☑ Albergue privado y restaurante «San Rafael»-16 plazas-todo el año: 947 430392 / 661 263289 www.activweb.es/alberguesanrafael/2010
- ☑ Bar-restaurante «La taberna de Agés»-WIFI-todo el año: 660 044575
- ☑ Bar-tienda «El alquimista»-platos combinados-todo el año: 947 400692
- ☑ Masaje terapéutico-tarifa peregrinos: 654 126949 / 947 400640

Atapuerca

Conserva muestras de arquitectura popular realizadas con la dura piedra caliza de la sierra. Iglesia-fortaleza de San Martín (s. XV). Antigua encomienda de la Orden de San Juan de Jerusalén. Edificio municipal con fragua, potro y matadero. Hospital de peregrinos. En las proximidades, menhir «Fin de Rey», dolmenes y reconstrucción de poblado neolítico. Representación teatralizada de la batalla de Atapuerca.

- ☑ Albergue privado «El peregrino»-48 plazas (8€)-cierra del 1 noviembre al 1 marzo: 661 580882 / www.albergueatapuerca.com
- ☑ Albergue privado «La Hutte»-18 plazas-(5€): 947 430320
- ☑ CR «Elzalde»-10 plazas: 635 743306 / casarualzalde@gmail.com
- ☑ CR «Papasol»-6 hab. dobles con baño (53-58€): 947 430320
- ☑ CR «El pesebre de Atapuerca»-10/12 plazas: 610 564147 / 645 109032 / elpesbredeatapuerca.es
- ☑ Bar-restaurante «La cantina de Atapuerca»-enero cerrado: 947 430323
- ☑ Mesón asador «Las cuevas»-menú (10€; festivos 14€): 947 430481
- ☑ Restaurante «Comosapiens»-menú cellacos-WIFI: 947 430501 / comosapiens.com
- ☑ Restaurante «El palomar» - alojamiento en temporada (10 plazas): 947 400675 / 627 916604 / elpalomardeatapuerca@gmail.com
- ☑ «Las cuevas»-alimentación y desayunos-7:00 a 14:00 y 16:30 a 19:30; domingo tarde cerrado-abierto de abril a octubre: 676 155809 / 947 430412
- ☑ Punto de información comarcal, exposición y biblioteca: 947 430 533
- ☑ Visitas al yacimiento de Atapuerca y parque arqueológico: 902 024246

Olmos de Atapuerca

La minería marca la vida y el paisaje de esta pequeña localidad: una mina de hierro y una cantera de yeso sin explotación han pasado el relevo a dos canteras y una gravera. Su codiciado subsuelo también tiene interés científico por la variedad de fósiles y minerales que guarda, como calcita, aragonito, oligisto, limonita, pirita, hematitas, etc. Interesante bosque de quejigos donde crecen las raras peonías. Iglesia de la Natividad de Nuestra Señora (s. XV) y pila bautismal románica (s. XII). Antigua «casa del maestro» rehabilitada como albergue de peregrinos.

- ☑ Albergue municipal-30 plazas (7€)-todo el año: 947 430524 /
- ☑ CR «Casarota»-20 plazas: 600600365/947421560 / lourdes@asadorasalourdes.es
- ☑ CR «Los olmos»-12 plazas (35-60€): 661 026495 / losolmoscasarotal@gmail.com
- ☑ Mesón «Los Hidalgos»-especialidad en buey y bacalao: 947 430524
- ☑ «El alfar-Art Terra», artesano: 947 430387
- ☑ «Rústica», rutas naturales (birdwatching) y culturales: 661 026495 / rusticaweb.com
- ☑ Visita guiada a la antigua mina de hierro: 947 421714 / www.minaesperanza.com
- ☑ Biblioteca municipal

Villalval

Tras años de abandono, esta pequeña aldea recupera su actividad gracias a sus nuevos vecinos, jóvenes con iniciativa que apuestan por el medio rural. Iglesia en avanzado estado de ruina. Fuente medieval y dolmenes en sus inmediaciones.

Cardenuela Riopico

Villa de origen antiguo, que en 1046 pasa a depender del monasterio de San Pedro de Cardenia hasta el siglo XIX. Conserva en buen estado numerosos ejemplos de arquitectura popular. Iglesia de Santa Eulalia de Mérida, con un formidable campanario, portada renacentista y buena talla de la Virgen de la Piedad.

- ☑ ☑ Cantina «La parada» y albergue municipal (16 plazas, 5€)-todo el año: 646249597
- ☑ CR «La Cardenuela»-6 plazas: 610 652560 / www.toprural.com/lacardenuela
- ☑ Albergue privado «Vía minera»-26 plazas-de mayo a octubre: 652 941647
- ☑ Bocatería «San Miguel»-de mayo a octubre: 634 407091
- ☑ Bar-restaurante «Santafé»-todo el año: 626 352269 / 947 560722

Quintanilla Riopico

Desde esta localidad parte el «Sendero de los Bodones» (PRC-BU-127), con recorrido circular de 5,2 km que finaliza en Orbaneja y cruza su monte, una «isla de robles» en la estepa cerealista. Son interesantes sus charcas estacionales (bodones).

- ☑ ☑ Mesón «Majuco»: 947 430957

Orbaneja Riopico

La iglesia de San Millán Abad domina el pueblo. En su interior, talla de San Roque vestido de peregrino. Ermita de la Inmaculada. Se conservan algunas casonas.

- ☑ CR «Fortaleza»-8 plazas (35-45€): 678 116570 / correo@casarualfortaleza.com
- ☑ Taberna municipal «Orbaneja Riopico»-todo el año: 666 447576
- ☑ «Un alto en el camino», cocina y aseo para peregrinos-mayo a octubre-municipal

otros datos de interés

Urgencias sanitarias, policiales y de incendios: **SOS: 112**

Información turística de Castilla y León
www.turismocastillayleon.com / 902 203030
Amigos del Camino de Santiago - Burgos
947 268386

BUS Transporte a Burgos y regreso los martes y viernes no festivos mediante solicitud previa de reserva. **Todos los pueblos** 900 204020

BUS Autocar San Juan de Ortega-Burgos, con paradas en Santovenia, Agés, Atapuerca y Olmos. Salida desde San Juan: viernes, a las 10:30 h
Autocar Zaldueño,...-Burgos (9:55, 12:25, 14:25, 18:40 h) y Monasterio,...-Burgos (consultar) más información: 947 266930
Autocar Ibeas-Burgos (línea Logroño-Burgos) 947 262017

BUS Autobuses urbanos de Burgos. Líneas de Villafraja (salidas 9:00, 10:00, 11:00 h, etc.) y de Castañares (horario variable)

TAXI Radiotaxi (Burgos): 947 277777 / 947481010
f Herrador (Jesús Calleja Hierro): 608 907643

+info Caminos burgaleses: *el Camino de Santiago*. Salvador Domingo Mena. Ed. IMC Burgos, 2007.
+info Peregrinaciones a Santiago (3 vols.). Vázquez de Parga, Lacarra y Uribe. Ed. CSIC Madrid, 1948-9.



Primera referencia histórica de «Villa Frida», en 931. Antiguo hospital de peregrinos y concha en la fachada de la iglesia de San Esteban (s. XVI). Fuente. Punto de llegada del ferrocarril minero de la Sierra de La Demanda. Actualmente, este pueblo está muy transformado por su proximidad a Burgos.



Este pueblo, acorralado por grandes vías de comunicación, sorprende con su arquitectura tradicional en piedra que resiste la presión urbanística actual. Iglesia de la Asunción de Nuestra Señora. Crucero. Hospital de peregrinos en el siglo XII.



Arco de Santa María y catedral de Burgos



camino Real a la salida de Villayuda en 2005



ermita de La Inmaculada



iglesia de Ibeas de Juarros

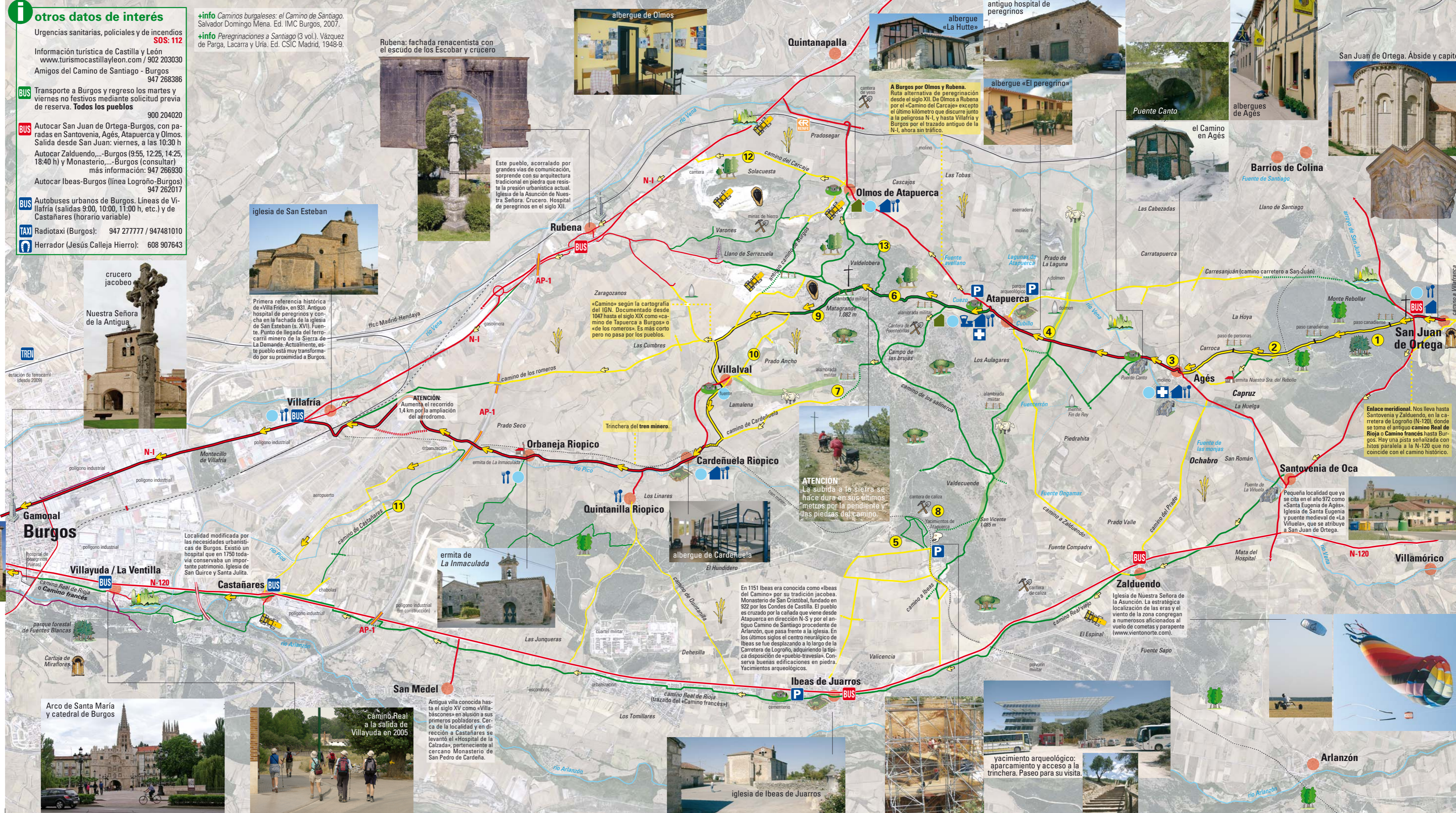
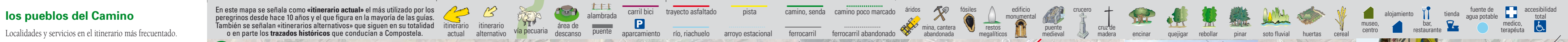
Localidad modificada por las necesidades urbanísticas de Burgos. Existió un hospital que en 1750 todavía conservaba un importante patrimonio. Iglesia de San Quirce y Santa Julita.

Antigua villa conocida hasta el siglo XV como «Villabáscos» en alusión a sus primeros pobladores. Cerca de la localidad y en dirección a Castañares se levantó el «Hospital de la Calzada», perteneciente al cercano Monasterio de San Pedro de Cardenia.

ATENCIÓN: Aumenta el recorrido 1,4 km por la ampliación del aeródromo.

ATENCIÓN: La subida a la sierra se hace dura en sus últimos metros por la pendiente y las piedras del camino.

«Camino» según la cartografía del IGN. Documentado desde 1047 hasta el siglo XIX como «camino de Tapuerca a Burgos» o «de los romeros». Es más corto pero no pasa por los pueblos.



San Juan de Ortega. Ábside y capitel



Barrios de Colina



Enlace meridional. Nos lleva hasta Santovenia y Zaldueño, en la carretera de Logroño (N-120), donde se toma el antiguo camino Real de Rioja o Camino francés hasta Burgos. Hay una pista señalizada con hitos paralela a la N-120 que no coincide con el camino histórico.



Pequeña localidad que ya se cita en el año 972 como «Santa Eugenia de Agés». Iglesia de Santa Eugenia y puente medieval de «La Viruela», que se atribuye a San Juan de Ortega.



Arlanzón

yacimiento arqueológico: aparcamiento y acceso a la trinchera. Paseo para su visita.

